

**Strategia Integrată de Dezvoltare Urbană a orașului Negrești-Oaș  
pentru perioada 2021-2030**



**Oraș Negrești-Oaș**

## Cuvânt înainte

Negrești-Oaș este „acasă”!

Dragi negreșteni,

Prezenta strategie este temelia dezvoltării orașului nostru. Știți de ce? – pentru că toate propunerile vin de la dvs, de la toți cei care v-ați răpit din propriul timp să răspundeți unei ample anchete sociologice, să spuneți ce credeți că s-a făcut bine până acum, ce credeți că poate fi îmbunătățit și care sunt punctele tari ale urbei noastre.

Vă mulțumesc că puneți umărul la binele comun. Dacă vrem să facem din Negrești-Oaș un oraș cu o economie performantă, cu un trafic mai lejer, cu locuri de parcare, cu un turism la cel mai înalt nivel, cu noi locuri de muncă în industria ospitalieră, cu o educație de calitate pentru tânăra generație, cu un mediu mai curat, cu un sistem medical la cele mai înalte standarde, dar și cu un loc în care bătrânii și persoanele vulnerabile să fie parte din comunitate și să se bucure de drepturile pe care le au – avem nevoie de o strategie care să aibă susținerea dvs. O comunitate puternică este cea care gestionează corect resursele, care face din puțin mult și care-și respectă fiecare cetățean.

În urma unei cercetări sociologice cu cetățeni ai Negrești-Oașului, vă propunem, spre dezbatere publică „Strategia Integrată de Dezvoltare Urbană 2021 - 2030 a orașului Negrești-Oaș”. Este un document care va sta la baza dezvoltării orașului.

Aici definim obiectivele principale pe care vrem să le atingem până în 2030 și decidem împreună care sunt proiectele pe care vrem să le realizăm pentru a avea o viață mai bună la noi acasă.

Cu toții suntem de acord că avem un oraș frumos, un oraș care s-a dezvoltat în ultimii ani, avem un potențial turistic enorm, un avantaj industrial și cultural cum rar întâlnești, pe care nu trebuie să le ignorăm. Avem șansa să valorificăm acest dar de la Dumnezeu în beneficiul nostru, al tuturor. Atât stațiunea turistică Luna Șes, cât și zona industrială pot deveni adevărate branduri cu care să ne mândrim și care să asigure o viață mai bună fiecăruia dintre noi.

Voi expune, pe scurt, doar câțiva **vectori strategici** de la care vom putea dezvolta proiecte pe fiecare domeniu de interes:

- Turism, patrimoniu cultural și atractivitate urbană – **cartea noastră de vizită**,

- Economie performantă, dinamică, atractivă pentru investitori cu forță de muncă specializată – **garanția unei economii durabile;**
- Mediu curat și valorificarea resurselor naturale/verzi – **o moștenire pentru viitoarele generații;**
- Orașul Negrești-Oaș pentru locuitori – modernizarea infrastructurii urbane, de sănătate, sociale și educaționale – **o viață mai bună pentru fiecare;**
- Modernizarea administrației publice – **performanță, transparentizarea deciziilor, angajare de profesioniști, cheltuirea banului public eficient și responsabil.**

Așa cum reiese din ancheta sociologică, cu toții ne dorim să avem un turism de performanță, să finalizăm lucrările la Stațiunea turistică Luna Șes, să avem o casă de cultură nouă, un cinematograful, trotuare funcționale, să asfaltăm și restul străzilor, să avem medici bine pregătiți și motivați, un spital renovat, o rețea de apă-canal modernă, școli moderne cu profesori calificați, parcuri mai mari și păduri care să stea în „picioare”, pe scurt: ȘCOALĂ, STRADĂ, MEDIU și SPITAL. Foarte mulți concetățeni de-ai noștri au muncit mulți ani în străinătate, ei vor să regăsească acest „normal” la ei acasă. Ei nu cer mult, iar împreună vom putea face ce ne-am propus.

Prin această strategie definim oportunitățile, punctele tari și slabe, dar și amenințările cu care ne confruntăm pentru a putea contura viziunea noastră pe termen scurt, mediu și lung.

Vă propun să parcurgeți acest document, să veniți cu sugestii și îmbunătățiri, să facem din Negrești-Oaș un loc mai primitiv și mai frumos, atât pentru noi, cât și pentru oaspeții noștri.

Vă mulțumesc și vă asigur că toate proiectele vor fi bine cântărite și vom atrage și fonduri externe pentru a le vedea în realitate și a ne bucura de ele împreună.

FEDORCA AURELIA,

PRIMARUL ORAȘULUI NEGREȘTI-OAȘ

## Cuprins

Capitolul 1 - Introducere .....	7
1.1 Procesul planificării .....	7
1.2 Etapele planificării .....	8
1.3 Metodologia utilizată.....	9
1.4 Referințe legislative .....	11
1.5 Scop .....	11
1.6 Misiune .....	11
1.7 Viziune .....	11
1.8 Obiectiv general .....	13
1.9 Obiective specifice.....	14
Capitol 2 - Context de dezvoltare .....	15
2.1 Contextul european – principalele axe de dezvoltare ale U.E.....	15
2.2 Context național .....	18
2.3 Contextul regiunii de dezvoltare.....	20
2.4 Scurtă prezentare a județului.....	23
Capitolul 3 - Prezentarea generală a orașului Negrești-Oaș.....	24
3.1 Atestări documentare ale localității Negrești-Oaș .....	24
3.2 Localizare și suprafață .....	25
3.3 Relief.....	27
3.4 Clima .....	28
3.5 Factori de risc natural și spații verzi.....	31
3.6 Hidrografia.....	32
3.7 Geologie și condiții geotehnice.....	32
3.8 Vegetația și fauna .....	33
Capitolul 4 - Populația și resursele umane .....	35
Capitolul 5 - Infrastructura existentă la nivelul orașului Negrești-Oaș.....	35
5.1 Infrastructura de transport .....	35
5.2 Infrastructura de utilități .....	37
5.3 Infrastructura de sănătate .....	38
5.4 Infrastructura culturală .....	40
5.5 Infrastructura sportivă.....	41
5.6 Infrastructura de învățământ.....	41
5.7 Fondul de locuințe .....	42
5.8 Infrastructura de telecomunicații și IT .....	43

5.9	<i>Infrastructura socială, incluziune socială, comunități defavorizate</i> .....	43
5.10	<i>Infrastructura de situații de urgență</i> .....	44
	<i>Capitolul 6 - Mediul înconjurător</i> .....	44
6.1	<i>Biodiversitatea</i> .....	44
6.2	<i>Energie regenerabilă</i> .....	46
6.3	<i>Managementul deșeurilor</i> .....	47
	<i>Capitolul 7 - Economie și competitivitate</i> .....	48
7.1	<i>Forța de muncă</i> .....	48
7.2	<i>Mediul de afaceri</i> .....	48
7.3	<i>Analiza sectorială ( Agricultură/ Industrie/ Servicii/Turism)</i> .....	50
7.4	<i>Turism și patrimoniul cultural</i> .....	50
	<i>Capitolul 8 - Instituții locale, servicii publice, societatea civilă</i> .....	53
8.1	<i>Guvernanță și administrație publică</i> .....	53
8.2	<i>Portofoliul de proiecte implementate / în curs de implementare pentru perioada 2014-2022</i> .....	55
	<i>Capitolul 9 - Analiza SWOT</i> .....	58
	<i>Studiu sociologic și analiza SWOT din perspectiva principalelor direcții de dezvoltare</i> .....	59
	<i>Perioada de desfășurare a procesului de consultare și analiză:</i> .....	59
	<i>Pașii procesului</i> .....	59
	<i>Analiza SWOT pe domenii de interes</i> .....	64
	<i>Mediu</i> .....	67
	<i>Cultură, Culte și Turism</i> .....	75
	<i>Educație</i> .....	78
	<i>Infrastructură rutieră, utilitară și servicii comunale</i> .....	80
	<i>Sănătate și Sectorul social</i> .....	84
	<i>Economie</i> .....	88
	<i>Digitalizare</i> .....	91
	<i>Capitolul 10 - Dezvoltare durabilă</i> .....	95
10.1	<i>Principii</i> .....	104
10.2	<i>Implementare, monitorizare și control</i> .....	104
10.3	<i>Proiecte propuse</i> .....	107
	<i>Capitolul 11 - Concluzii</i> .....	150

## **Capitolul 1 - Introducere**

Strategia Integrată de Dezvoltare Urbană a orașului Negrești-Oaș pentru perioada 2021-2030 se încadrează în liniile strategice de dezvoltare de la nivel județean, regional, național și european. Aceasta este un document complex de politică publică care va sta la temelia viitoarelor proiecte derulate în orașul nostru.

**Strategia integrată de dezvoltare urbană** reprezintă cadrul care orientează procesul de alegere a ordinii obiectivelor pentru care vor fi alocate resurse, cu scopul determinării progresului comunității urbane. Aceasta conține planificarea operațională, care furnizează o structură a: programelor, proiectelor, acțiunilor, măsurilor, care vor fi luate într-un interval de timp stabilit, a resurselor necesare, a rezultatelor așteptate, precum și a responsabilităților care trebuie asumate.

### **1.1 Procesul planificării**

Elaborarea strategiei de dezvoltare este un proces complex. Ca orice altă politică publică de impact social, elaborarea acestei strategii se bazează pe o serie de pași:

- analiză/diagnoză;
- identificarea nevoilor și așteptărilor unei comunități;
- punerea în consultare a unor proiecte integrate cu strategiile și politicile sectoriale existente, relevante (la nivel local, regional și național), modalități de acțiune ale căror rezultate sunt previzionate, având permanent în vedere un set bine stabilit de obiective și principii;
- identificarea de oportunități de finanțare și parteneriate pentru a le pune în practică.

Cea mai importantă caracteristică a procesului de elaborare a strategiei de dezvoltare a unei comunități, o reprezintă consultarea locuitorilor, un demers obligatoriu în acest tip de acțiune.

Astfel, au fost consultate atât autoritățile publice locale, cât și membrii comunității pentru identificarea obiectivelor și intereselor comune ale diverselor medii profesionale, politice, ale structurilor instituționale și civice, lideri și chiar cetățeni și pentru participarea în procesul consultativ și cooptarea în efortul pentru implementarea strategiei, tuturor acestora.

Fiecare etapă din acest proces - cadru utilizează un set de metode și proceduri de lucru care permit experților colectarea informațiilor, organizarea și analiza acestora și formularea

concluziilor necesare trecerii în următoarea etapă, progresând în acest fel în elaborarea documentului programatic final.

### 1.2 Etapele planificării

Corpul metodelor de lucru utilizate, în raport cu etapele de elaborare a strategiei, este următorul:

Tabelul nr. 1 – Etapele planificării

Etapa de elaborare	Metode de lucru
Analiza contextului local	Analiza statistică a datelor colectate Analiza datelor secundare Analiza swot Consultarea experților Chestionarea instituțiilor și structurilor relevante Formarea Grupurilor de lucru Dezbaterile / Focus-grupurile
Identificarea nevoilor și direcțiilor de acțiune	Analiza documentelor și planurilor cu caracter strategic Modele de structurare a nevoilor Consultarea comunității - Studiul opiniilor locuitorilor Dezbateri în Grupurile de lucru
Etapa de elaborare	Metode de lucru
Propunerea soluției de dezvoltare	Identificarea și analiza alternativelor Modelarea și selecția alternativelor Planificarea strategică Prezentarea publică Dezbateri consultative / în cadrul Grupurilor de lucru
Formularea Strategiei Integrate de Dezvoltare Urbană	Planificarea intervențiilor Elaborarea Planului de Acțiune

	Stabilirea modalității de monitorizare și a indicatorilor Informarea publică (a comunității locale, societății civile) Informarea directă (a partenerilor și părților interesate) Consultarea publică – dezbateri publice Colectarea propunerilor și ameliorarea conținutului
--	---

Se remarcă orientarea majorității metodelor de lucru utilizate spre procesul de consultare a partenerilor acestui cadru, chiar dacă vorbim despre consultarea comunității în ansamblu sau consultarea unor grupuri de lucru, ori de consultarea experților.

### ***1.3 Metodologia utilizată***

Metodologia de elaborare a Strategiei Integrate de Dezvoltare Urbană se bazează pe o serie de metode științifice de cercetare calitative și cantitative și pe analiza mai multor indicatori reprezentativi care să reflecte gradul de dezvoltare socio-economică a spațiului urban local.

Acest document urmărește fundamentarea planificării strategice pe termen mediu și lung a spațiului urban din Negrești-Oaș pe criterii științifice și obiective.

În procesul de documentare, elaborare, implementare, monitorizare și evaluare a Strategiei Integrate de Dezvoltare Urbană a orașului Negrești-Oaș pentru perioada 2021-2030 a stat un sistem complex de culegere de date care a respectat principiile europene și naționale aplicate în dezvoltarea regiunilor și s-a avut în vedere inclusiv promovarea egalității și nediscriminării.

Pe perioada întocmirii documentului strategic s-a urmărit în permanență îmbunătățirea activității de lucru în parteneriat cu toți participanții relevanți, astfel încât principiile de funcționare și aplicabilitate ale documentului să conducă la creșterea, maximizarea și obținerea cu succes a viziunii angajate și aplicabile.

Procesul de elaborare a Strategiei Integrate de Dezvoltare Urbană a fost coordonat de reprezentanți din cadrul Primăriei orașului Negrești-Oaș împreună cu prestatorul de servicii, astfel:

- Identificarea, cooptarea și colaborarea cu factorii de interes local care au putut furniza informații necesare în procesul de analiză diagnostic și au putut formula propuneri de dezvoltare strategică a orașului;
- Diseminarea activității de elaborare a strategiei integrate, respectiv a propunerii de dezvoltare urbană în vederea colectării propunerilor și observațiilor din partea factorilor interesați relevanți.

În tot acest demers s-a ținut cont de oportunitățile care sunt date de programele europene, de bugetul multianual și de fondurile destinate țării noastre prin PNRR sau alte programe de finanțare. Toate scenariile pleacă de la principiile pe baza cărora a fost construit bugetul Uniunii Europene pentru următorii ani. Tendințele europene se regăsesc și în prezentul document și cuprind tot spectrul de proiecte și măsuri concrete agreeate de Comisia Europeană prin documentele sale.

Principiile aplicabile cadrului partenerial dezvoltat pentru elaborarea Strategiei Integrate de Dezvoltare Urbană a orașului Negrești-Oaș pentru perioada 2021-2030 au fost următoarele:

- respectarea guvernancei pe mai multe niveluri, valorificarea experienței, a bunelor practici și know-how-ului partenerilor relevanți;
- asigurarea simetriei intereselor părților implicate, urmărindu-se un echilibru între următoarele dimensiuni instituționale: mediu public – mediu privat; mediu economic – mediu social; mediu instituțional – societate civilă;
- asigurarea asumării de către toate părțile implicate a intervențiilor programate. Atingerea consensului reprezintă punctul de echilibru în care interesele tuturor părților reprezentate în cadrul partenerial sunt satisfăcute în mod rezonabil;
- consultarea partenerială largă și transparentă în scopul elaborării Strategiei Integrate de Dezvoltare Urbană a orașului Negrești-Oaș pentru perioada 2021-2030;
- asigurarea completării intervențiilor/proiectelor din diverse surse publice (analizând necesitatea lor);
- transparentizarea acestui proces pe toate mijloacele avute la dispoziție.

Strategia Integrată de Dezvoltare Urbană a fost întocmită prin asumarea criteriilor de calitate utilizate în evaluarea documentelor strategice la nivel european: **relevanță, eficacitate, eficiență, consecvență și coerență, sustenabilitate și aranjamente de management și monitorizare.**

#### ***1.4 Referințe legislative***

- Strategia de la Lisabona a Comisiei Europene revizuită;
- Politica de Coeziune 2021 – 2027;
- Regulamentul privind prevederile comune ( CPR );
- Regulamentul privind Fondul european de dezvoltare regională ( FEDR ) și Fondul de coeziune ( FC );
- Regulamentul privind cooperarea teritorială;
- Regulamentul privind mecanismul de cooperare transfrontalieră;
- Regulamentul privind Fondul social european plus ( FSE + );

#### ***1.5 Scop***

Scopul principal al acestui document este acela de a realiza un document-cadru cu o direcție clară, care, prin implementare, să determine modificări substanțiale în toate domeniile structurale de impact în mecanismul urban al localității Negrești-Oaș.

#### ***1.6 Misiune***

Misiunea acestei strategii este de a sprijini dezvoltarea sectorului turistic, economic, industrial, sociocultural și de a stimula creșterea calității vieții cetățenilor din orașul Negrești-Oaș, prin valorificarea superioară a resurselor existente (capital uman, resurse naturale și antropice diversificate etc). Aceasta indică principalele direcții de acțiune, în baza cărora sunt formulate ulterior obiectivele strategice. Acțiunile strategiei sunt concentrate pe aceste scopuri generale și operaționalizate cu ajutorul unor obiective specifice, acționând asupra situațiilor și problemelor curente.

#### ***1.7 Viziune***

Viziunea strategică arată direcția de dezvoltare a unei comunități și determină modul în care se va transforma o simplă viziune în proiecte palpabile de care să se bucure membrii comunității. Ea presupune o gândire dinamică și capabilă să se muleze, într-un interval de timp bine stabilit, pe așteptările și nevoile cetățenilor, pentru atingerea scopului anunțat. După cum știm, societatea de astăzi este un mediu aflat într-o continuă schimbare. Cu toate acestea, dacă nu are bine definită o direcție, ea riscă să înceapă proiecte pe care să le abandoneze și tocmai

din acest motiv este important să-și definească viziunea pentru a se dezvolta fără mari abateri de la planul inițial.

Viziunea pentru Strategia Integrată de Dezvoltare Urbană a orașului Negrești-Oaș este în conformitate cu viziunile de dezvoltare teritorială ale documentelor superioare de actualitate și cu reglementările, acordurile și direcțiile de dezvoltare la nivel european.

Avem nevoie de o bună guvernare locală, care să fie deschisă, transparentă, cooperantă, participativă, eficientă care să fie liantul și sprijinul dezvoltării sustenabile și performante al mediului economic, furnizând servicii publice de calitate și asigurând cetățenilor – oameni cu spirit tânăr și întreprinzător, cu simț civic și asociativ dezvoltat – condiții de viață confortabilă într-un mediu curat și într-un peisaj citadin armonios.

Ne dorim o localitate în care fiecare cetățean să aibă acces egal și gratuit la servicii de învățământ, servicii sociale și de sănătate, posibilități de recreere, sport și petrecere a timpului liber, iar turiștilor o gamă variată de servicii turistice și de agrement într-un ambient natural unic în regiune.

Nu este posibilă prosperitatea comunității fără dezvoltarea locală durabilă, independența energetică și utilizarea tehnologiilor și abordărilor inovatoare în sectoarele economice și sociale, resursele umane fiind valorificate în armonie cu resursele naturale specifice zonei și cu resursele perene de patrimoniu istoric și cultural, material și imaterial.

Atingerea acestor obiective strategice asociază în mod obligatoriu interesul pentru dezvoltarea unei administrații publice prompte și eficiente.

În 2030, orașul Negrești-Oaș va reprezenta o zonă eficientă, performantă economic, cu relații puternice de colaborare între așezările componente, împreună prezentând o utilizare eficientă a resurselor locale, un impact redus asupra mediului și o comunitate unită, inclusivă, nediscriminatorie.




Orașul Negrești-Oaș va fi o localitate cu o economie dinamică și atractivă, cu un sector turistic și mediul cultural bine dezvoltate și adaptate la noul context socio-economic. Zona va prezenta o ofertă turistică diversificată și o ofertă de servicii complementară, prezentând atractivitate prin patrimoniul cultural specific și cadrul natural, fiind reprezentative activități de turism montan, atât iarna, cât și vara.

Pentru a reduce riscul apariției unor evenimente neprevăzute, dar și pentru asigurarea unui nivel ridicat de fezabilitate, viziunea se bazează pe analizele privind situația actuală a orașului, concluziile, observațiile obținute, dar semnalând și dificultățile, piedicile sau obstacolele existente.

Pe lângă aceste surse care au contribuit la stabilirea viziunii, un alt element important a fost reprezentat de ceea ce au indicat respondenții la ancheta sociologică drept priorități locale, opiniile și dezideratele cetățenilor, dar și pe baza intereselor și a perspectivei altor instituții, organizații publice și private de la nivelul comunității.

### **1.8 Obiectiv general**

Obiectivele Strategiei Integrate de Dezvoltare Urbană 2021 - 2030 a orașului Negrești-Oaș sunt corelate cu obiectivele și direcțiile de acțiune ale documentelor europene deja prezentate.

-  Economie performantă bazată pe inovație și turism;
-  Calitate ridicată a mediului, poluare în standardele UE;
-  Mediu social coeziv, incluziv, nediscriminatoriu, integrator;

Aceste trei obiective principale fac trimitere la ambițiile dezvoltării orașului Negrești-Oaș pentru 2030. Astfel, se răspunde la nevoile actuale ale actorilor urbani implicați și se conferă premisele pentru dobândirea celor trei calități necesare pentru atingerea unei creșteri economice coerente. Aceste calități ale dezvoltării sunt traduse prin următoarele ipostaze strategice:

- „Orașul Negrești-Oaș pentru turiști”
  - orașul în care turiștii dispun de o ofertă amplă de locuri de cazare de calitate, dar și de obiective și evenimente diversificate integrate într-o ofertă turistică atractivă, fiecare locuitor aducându-și aportul prin valorile și patrimoniul local;
- „Orașul Negrești-Oaș pentru investitori”
  - un teritoriu prielnic antreprenorilor și marilor companii, deschis noilor inițiative, inovației și colaborărilor (la nivel local, regional, transfrontalier);
- „Orașul Negrești-Oaș pentru locuitori”
  - locuințe confortabile, spații publice sigure, moderne și animate, dotări suficiente și accesibile și transport urban și interurban eficient, rețelele de utilități la standarde europene.

Pentru atingerea acestor ambiții este importantă o abordare integrată a domeniilor majore, urmărind acțiuni specifice, care odată coroborate, vor rezulta într-un impact benefic pe mai multe planuri.

### **1.9 Obiective specifice**

#### **Obiectiv specific 1 – Turism și atractivitate urbană cu o imagine reprezentativă și autentică**

Orașul și anumite zone din apropiere prezintă o multitudine de obiective cu potențial turistic. Datorită lipsei adaptării ramurii economice inteligente relaționate, patrimoniul local (natural și construit) nu este valorificat la maximum. Atractivitatea turistică a orașului a crescut în ultimii ani, dar este în continuare nevoie de măsuri de dezvoltare, consolidare și adaptare (în special în contextul pandemic COVID-19). Este necesară crearea unei legături privind imaginea reprezentativă și autentică între: spațiile publice identitare, fondul construit valoros aferent, mediul cultural, cadrul natural, peisajul rural specific.

#### **Obiectiv specific 2 – Economie performantă, dinamică, atractivă pentru investitori cu forță de muncă specializată**

Orașul Negrești-Oaș se află într-un proces de tranziție și adaptare. Dezvoltarea noilor întreprinderi sau unități de cazare trebuie susținută la nivel local și de o masă critică de forță de muncă specializată. Fondul construit și resursele de teren neutilizate reprezintă un aspect important în generarea unei tranziții și adaptări economice performante, din punctul de vedere al atragerii investitorilor și crearea unor locuri de muncă.

#### **Obiectiv specific 3 – Mediu curat, impact redus asupra mediului și care protejează și valorifică resursele naturale**

Acest obiectiv se adresează aspectelor de dezvoltare sustenabilă, eficiență energetică și protejarea și integrarea patrimoniului natural, combaterea poluării. Proiectele vizează atât reabilitări de anvelopantă și sisteme de consum, cât și intervenții pentru ameliorarea factorilor de mediu.

#### **Obiectiv specific 4 – Îmbunătățirea relației Cetățean – Primărie prin modernizarea administrației publice**

Acest obiectiv se realizează prin intermediul modernizării administrației publice locale. Modernizarea vizează sistemul de organizare, procedurile existente, dar și mijloacele instituționale care reprezintă modalități prin care administrația publică își îndeplinește atribuțiile legale în relația cu cetățenii, dar și cu mediul de afaceri sau alte instituții publice de la nivel local, județean sau național.

#### **Obiectiv specific 5 - Orașul Negrești-Oaș pentru locuitori – Modernizarea infrastructurii urbane, sociale, educaționale și de sănătate**

Acest obiectiv se adresează aspectelor de regenerare urbană, inclusiv dezvoltarea infrastructurii rețelelor de infrastructură urbană de bază, dezvoltarea mobilității, dezvoltarea infrastructurii de petrecere a timpului liber: prin care se urmărește creșterea atractivității orașului pentru tineri, susținerea activităților și evenimentelor culturale, creșterea nivelului de sănătate al populației prin încurajarea unui stil de viață sănătos și creșterea duratei de ședere în oraș pentru turiști prin proiecte, dezvoltarea și modernizarea infrastructurii educaționale, dezvoltarea și modernizarea serviciilor de sănătate.

## *Capitol 2 - Context de dezvoltare*

### *2.1 Contextul european – principalele axe de dezvoltare ale U.E.*

Elaborarea Strategiei Integrate de Dezvoltare Urbană 2021-2030 pentru contextul strategic european aferent cadrului de programare 2021-2027 și post 2027 la nivelul localității Negrești-Oaș se realizează în coordonare cu o serie de documente programatice elaborate la nivel european, după cum urmează:

Obiectivul **Strategiei Europa 2020** a fost acela de a se asigura că redresarea economică a Uniunii Europene (UE) în urma crizei economice și financiare este susținută de o serie de reforme în vederea punerii unor baze solide pentru creștere economică și crearea de locuri de muncă până în 2020.

Pentru realizarea acestei ambiții, UE și-a stabilit **5 mari obiective** de atins până în 2020 cel târziu, obiective susținute de **7 inițiative emblematice** la nivel european și în țările UE: Uniunea inovării, Tineretul în mișcare, agenda digitală pentru Europa, o Europă eficientă din punctul de vedere al utilizării resurselor, o politică industrială adaptată erei globalizării, strategia pentru noi competențe și noi locuri de muncă și Platforma europeană de combatere a sărăciei.

În iulie 2019, Institutul European de Inovare și Tehnologie, organism independent al UE, creat în 2008, care consolidează capacitatea de inovare a Europei, a propus obiectivele pentru **Strategia de inovare pentru perioada 2021-2027**, a căror implementare va fi urmărită prin următorul program al UE de cercetare și inovare Orizont Europa (2021-2027):

**Obiectiv 1:** Creșterea impactului regional al comunităților de cunoaștere și inovare

**Obiectiv 2:** Stimularea capacității de inovare a învățământului superior

**Obiectiv 3:** Lansarea noilor CCI-uri (Comunități de cunoaștere și inovare)

**Strategia europeană pentru tineret 2019 – 2027** recunoaște că tinerii sunt dornici să își ia în mâini propriile destine, să stabilească relații cu ceilalți și să le acorde sprijin și că ar trebui acordată o atenție deosebită tinerilor ce riscă să fie marginalizați pe baza potențialelor surse de discriminare. În cadrul acesteia, au fost definite 11 obiective europene, o viziune pentru o Europă care le permite tinerilor să își realizeze pe deplin potențialul și identifică domenii intersectoriale care afectează viețile tinerilor și indică provocările care trebuie abordate, astfel:

1. O Uniune Europeană mai conectată cu tinerii / Connecting EU with Youth;
2. Egalitate pentru toate genurile / Equality of All Genders;
3. Societăți incluzive / Inclusive Societies;
4. Informare și dialog constructiv / Information and Constructive Dialogue;
5. Sănătate mintală și bunăstare / Mental Health and Wellbeing;
6. Dezvoltarea tinerilor în mediul rural / Moving Rural Youth Forward;
7. Locuri de muncă de calitate pentru toți / Quality Employment for All;
8. Învățământ de calitate / Quality Learning;
9. Spații ale tinerilor și participare pentru toți / Space and Participation for All;
10. O Europă verde și durabilă / Sustainable Green Europe;
11. Organizații de / pentru tineret și programe europene / Youth Organisations and European Programmes.

Agenda 2030 dezvoltă mai departe 17 obiective de dezvoltare durabilă (ODD) stabilite în 2015 de Adunarea Generală ONU și promovează cele 3 dimensiuni ale dezvoltării durabile: economic, social și de mediu prin acțiuni ce vizează în egală măsură atât statele dezvoltate, cât și cele aflate în curs de dezvoltare. Agenda 2030 are astfel ca priorități de dezvoltare următoarele: (1) eradicarea sărăciei, (2) eradicarea foametei și asigurarea securității alimentare (3) sănătate și bunăstare, (4) garantarea unei educații de calitate, (5) egalitate de gen, (6) apă curată și sanitație, (7) energie curată și la prețuri accesibile, (8) muncă decentă și creștere economică, (9) industrie, inovație și infrastructură, (10) inegalități reduse, (11) orașe și comunități durabile, (12) consum și producție responsabile, (13) acțiune climatică, (14) viața acvatică și (15) viața terestră, (16) pace, justiție și instituții eficiente și (17) parteneriate pentru realizarea obiectivelor. „Un viitor durabil al Europei: răspunsul UE la Agenda 2030 pentru Dezvoltare Durabilă” reprezintă documentul politic asumat de statele membre ale UE privind implementarea Agendei 2030 pentru Dezvoltare Durabilă; strategie prin care România își

stabilește noul cadru național pentru susținerea Agendei 2030 și implementarea implicită a setului de 17 ODD.

În cadrul următorului buget pe termen lung al UE pentru 2021-2027, Comisia propune modernizarea politicii de coeziune, principala politică de investiții a UE.

Cinci priorități investiționale:

Investițiile în dezvoltarea regională se vor axa mai ales pe obiectivele 1 și 2. Acestor priorități li se vor aloca 65% - 85% din resursele FEDR și ale Fondului de coeziune, în funcție de prosperitatea relativă a statelor membre.

- OP1 - Europă mai inteligentă, prin inovare, digitalizare, transformare economică și sprijinirea întreprinderilor mici și mijlocii;

- OP2 - Europă mai verde, fără emisii de carbon, punerea în aplicare a Acordului de la Paris și investiții în tranziția energetică, energia din surse regenerabile și combaterea schimbărilor climatice;

- OP3 - Europă conectată, cu rețele strategice de transport și digitale;

- OP4 - Europă mai socială, pentru realizarea pilonului european al drepturilor sociale și sprijinirea calității locurilor de muncă, a învățământului, a competențelor, a incluziunii sociale și a accesului egal la sistemul de sănătate;

- OP5 - Europă mai apropiată de cetățenii săi, prin sprijinirea strategiilor de dezvoltare conduse la nivel local și a dezvoltării urbane durabile în UE;

Obiectivele incluse în Acordul de parteneriat între România și UE pentru perioada 2021-2027 vor fi atinse prin implementarea următoarelor programe operaționale:

- ✚ Programul Operațional pentru Creștere Inteligentă, Digitalizare și Instrumente Financiare
- ✚ Programul Operațional pentru Dezvoltare Durabilă
- ✚ Programul Operațional pentru Transport
- ✚ Programul Operațional pentru Educație și Ocupare
- ✚ Programul Operațional pentru Incluziune și Demnitate Socială
- ✚ Programul Operațional pentru Sănătate
- ✚ Programul Operațional pentru Tranziție Justă
- ✚ Programul Operațional Asistență Tehnică

## 2.2 Context național

La nivel național, România a realizat primele analize pe baza **Raportului de Țară 2019** – Anexa D: Orientări în materie de investiții privind finanțarea politicii de coeziune în perioada 2021-2027, pe marginea cărora au fost trasate și prioritățile naționale pentru finanțarea din Fondurile Europene post 2020.

Prin Strategia Națională pentru Dezvoltare Durabilă, România și-a stabilit cadrul național pentru susținerea Agendei 2030 și implementarea celor 17 ODD. Astfel, planul de acțiune global, pe care România alege să-l susțină în următorii ani, se adresează ameliorării sărăciei, combaterii inegalităților, in justiției sociale și protejării planetei până în anul 2030.

Strategia națională pentru dezvoltarea durabilă a României 2030 include 17 obiective de dezvoltare durabilă, cu ținte clare pentru 2030:

1. Eradicarea sărăciei în toate formele sale și în orice context;
2. Eradicarea foamei, asigurarea securității alimentare, îmbunătățirea nutriției și promovarea unei agriculturi sustenabile;
3. Asigurarea unei vieți sănătoase și promovarea bunăstării tuturor, la orice vârstă;
4. Garantarea unei educații de calitate și promovarea oportunităților de învățare de-a lungul vieții pentru toți;
5. Realizarea egalității de gen și întărirea rolului femeilor în societate;
6. Asigurarea disponibilității și gestionării durabile a apei și sanitație pentru toți;
7. Asigurarea accesului tuturor la energie la prețuri accesibile, într-un mod sigur, durabil și modern;
8. Promovarea unei creșteri economice susținute, deschisă tuturor și durabilă, a ocupării depline și productive a forței de muncă și asigurarea de locuri de muncă decente pentru toți;
9. Construirea unei infrastructuri reziliente, promovarea industrializării durabile și încurajarea inovației;
10. Reducerea inegalităților în interiorul țării și între țări;
11. Dezvoltarea orașelor și a așezărilor umane pentru ca ele să fie deschise tuturor, sigure, reziliente și durabile;
12. Asigurarea unor modele de consum și producție durabile;
13. Luarea unor măsuri urgente de combatere a schimbărilor climatice și a impactului lor;

14. Conservarea și utilizarea durabilă a oceanelor, mărilor și a resurselor marine pentru o dezvoltare durabilă;

15. Protejarea, restaurarea și promovarea utilizării durabile a ecosistemelor terestre, gestionarea durabilă a pădurilor, combaterea deșertificării, stoparea și repararea degradării solului și stoparea pierderilor de biodiversitate;

16. Promovarea unor societăți pașnice și incluzive pentru o dezvoltare durabilă, a accesului la justiție pentru toți și crearea unor instituții eficiente, responsabile și incluzive la toate nivelurile;

17. Consolidarea mijloacelor de implementare și revitalizarea parteneriatului global pentru dezvoltare durabilă.

**Strategia de dezvoltare a României în următorii 20 ani, 2016 – 2035** se bazează pe 11 (+3) proiecte interdisciplinare:

- ✚ **Proiect 1:** Școala și educația în viziunea Academiei Române;
- ✚ **Proiect 2:** Resursele naturale – rezerve strategice, ce folosim și ce lăsăm generațiilor viitoare;
- ✚ **Proiect 3:** Securitatea și eficiența energetică. Alocarea resurselor energetice necesare în evoluția și dezvoltarea sistemului energetic pentru dezvoltarea României în perioada 2017 – 2037;
- ✚ **Proiect 4:** Siguranța informatică – protecția cibernetică, protecția proprietății intelectuale în proiecte și în publicarea electronică;
- ✚ **Proiect 5:** Securitate și siguranță alimentară;
- ✚ **Proiect 6:** Economia și calitatea vieții;
- ✚ **Proiect 7:** Sănătatea – de la biologia moleculară la medicina personalizată de vârf în România – repere pentru următoarele decenii;
- ✚ **Proiect 8:** Proiectul european al Dunării / Strategia Națională a Dunării;
- ✚ **Proiect 9:** Cultura românească între național, localizare în zona proximală și universal – Europa multilingvistică, cultura electronică;
- ✚ **Proiect 10:** România – societate a cunoașterii și a valorii adăugate la ceea ce are;
- ✚ **Proiect 11:** România în era globalizării – spațiu și tradiție de întâlnire a civilizațiilor, de echilibru și moderație;
- ✚ **Proiect 12:** Politici financiare și monetare – Echilibru și adăugarea unei dezvoltări durabile;

✚ **Proiect 13:** Instituții publice stabile, respectate și durabile – stabilitatea Statului Român;

✚ **Proiect 14:** Strategia de apărare a României.

În contextul legislativ european privind combaterea schimbărilor climatice și tranziția energetică se are în vedere creșterea nivelului de ambiție pentru reducerea emisiilor, creșterea ponderii surselor regenerabile de energie, a măsurilor de eficiență energetică și a nivelului de interconectivitate a rețelelor electrice. În aprilie 2020 a fost lansat **Planul Național Integrat în domeniul Energiei și Schimbărilor Climatice (PNIESC)** care constituie o obligație a statelor membre, conform Regulamentului privind Guvernanța Uniunii Energetice, prin care acestea își elaborează strategii de politici energie-climă pe 10 ani, începând cu perioada 2021-2030.

Planul Național Integrat în domeniul Energiei și Schimbărilor Climatice 2021-2030 stabilește obiective naționale pe următoarele 5 dimensiuni:

*Tabloul nr. 2 – Obiectivele naționale stabilite prin PNIESC*

Dimensiune	Componentă
Dimensiunea 1. Decarbonare	1.1 Emisiile și absorbțiile GES
	1.2 Energia din surse regenerabile
Dimensiunea 2. Eficiență Energetică	
Dimensiunea 3. Securitate Energetică	
Dimensiunea 4. Piață internă a energiei	4.1 Interconectivitatea rețelelor electrice
	4.2 Infrastructura de transport a energiei
	4.3 Integrarea piețelor
	4.4 Sărăcia energetică
Dimensiunea 5. Cercetare, inovare și competitivitate	

### **2.3 Contextul regiunii de dezvoltare**

Elaborarea și implementarea Strategiei de Dezvoltare Durabilă pentru perioada 2021 – 2027 este intrinsec legată de politicile naționale și europene și de planurile și strategiile relevante formulate pentru Regiunea de dezvoltare Nord-Vest. În identificarea proiectelor strategice propuse pentru orașul Negrești-Oaș se va avea în vedere și corelarea cu prioritățile formulate în Planul de Dezvoltare Regională Nord-Vest 2021-2027.

Planul de Dezvoltare Regională Nord-Vest 2021-2027 reprezintă instrumentul de planificare strategică prin care regiunea, plecând de la analiza socio-economică regională și având drept cadru obiectivele tematice, prioritățile de investiții și acțiunile cheie prevăzute de proiectele de regulamente privind fondurile europene, își promovează prioritățile și interesele în domeniul economic și social.

Planul de Dezvoltare Regională reprezintă atât o reflectare a nevoilor de dezvoltare a regiunii, în vederea reducerii cât mai rapide a decalajelor existente față de regiunile mai dezvoltate din UE, cât și un instrument de prioritizare a investițiilor în regiune.

Prioritățile Strategiei de Dezvoltare Regională Nord-Vest 2021-2027:

1. Creșterea competitivității economice a regiunii
2. Modernizarea și dezvoltarea infrastructurii regionale
3. Dezvoltarea urbană durabilă
4. Dezvoltare rurală durabilă și modernizarea agriculturii și a pescuitului
5. Dezvoltarea resurselor umane în sprijinul unei ocupări durabile și a incluziunii sociale
6. Dezvoltarea turismului, valorificarea patrimoniului natural și a moștenirii cultural-istorice

Strategia pentru Specializare Inteligentă a Regiunii Nord-Vest (RIS3) 2021-2027 este singurul document strategic la nivel regional, cu rol de corelare a politicilor în domeniul cercetării-dezvoltării și inovării în regiune pentru perioada 2021-2027.

Domeniile și subdomeniile aferente care pot asigura o specializare inteligentă și un potențial de dezvoltare pentru perioada de programare 2021-2027 sunt următoarele:

*Tabelul nr. 3 – Domeniile și subdomeniile aferente Strategiei pentru Specializare Inteligentă a Regiunii Nord-Vest (RIS3) 2021-2027*

1. SISTEME DE TRANSPORT	<ul style="list-style-type: none"> <li>• Vehicule și componente pentru vehicule rutiere</li> <li>• Vehicule și tehnologii pentru transportul feroviar</li> </ul>
2. INGINERIE INDUSTRIALĂ ȘI MATERIALE	<ul style="list-style-type: none"> <li>• Sisteme, instalații, echipamente, mașini / utilaje pentru construcții și alte industrii</li> </ul>

	<ul style="list-style-type: none"> <li>• Sisteme, procese, instalații, echipamente, tehnologii de mediu / Protecția mediului</li> <li>• Sisteme, echipamente, tehnologii pentru sectorul agroalimentar, aeronautic, sanitar</li> <li>• Materiale avansate, compozite</li> <li>• Materiale recuperate, materiale din bioresurse</li> </ul>
3. AGROALIMENTAR	<ul style="list-style-type: none"> <li>• Alimente sigure, sănătoase, optimizate nutrițional (funcționale)</li> <li>• Soiuri noi (inclusiv hibride) rezistente la efectele schimbărilor climatice</li> <li>• Agricultură ecologică</li> <li>• Controlul calității alimentelor</li> <li>• Biofertilizatori, biocatalizatori</li> <li>• Utilizarea produselor agricole în scopuri nealimentare</li> <li>• Conservarea și protecția naturii</li> </ul>
4. SĂNĂTATE ȘI WELLNESS - STIL DE VIAȚĂ SĂNĂTOS	<ul style="list-style-type: none"> <li>• Terapii medicamentoase personalizate</li> <li>• Îmbătrânire activă și stil de viață sănătos</li> <li>• Tratamente balneare/ SPA</li> <li>• Soluții și sisteme pentru combaterea răspândirii infecțiilor</li> <li>• Prevenirea, diagnosticarea și tratamentul bolilor netransmisibile și rare (inclusiv genetice)</li> <li>• Îmbătrânire activă și stil de viață sănătos</li> </ul>
5. TIC și DIGITALIZARE	<ul style="list-style-type: none"> <li>• Smart city, smart village</li> <li>• Produse inovative în domeniul IT cu accent pe domeniile mediu, energie, patrimoniu, turism</li> <li>• Digitalizarea economiei</li> </ul>
6. INDUSTRII CREATIVE	<ul style="list-style-type: none"> <li>• Activități culturale și de creație</li> </ul>

## 2.4 Scurtă prezentare a județului

Din punct de vedere administrativ, județul Satu Mare este alcătuit din 65 de unități administrativ-teritoriale, respectiv: 2 municipii - Satu Mare și Carei, 4 orașe: Negrești-Oaș, Tășnad, Livada, Arduș și 59 de comune. Satu Mare este municipiul reședință de județ cu o populație după domiciliu de 117.578 locuitori înregistrată la nivelul anului 2019.

Județul Satu Mare este județul situat în extrema nord-vestică a României, fiind înființat în urma reformei administrative din 1968, prin reorganizarea Regiunii Maramureș, după ce anterior a avut o lungă istorie a propriei organizări administrative, anume județul Satu Mare (interbelic) și Comitatul Satmar (antebelic).

Județul Satu Mare face parte din Regiunea de Dezvoltare Nord-Vest, iar din punct de vedere istoric este parte componentă a Regiunii Maramureș, care avea centrul administrativ în municipiul Satu Mare. În cadrul regiunii de dezvoltare Nord-Vest, Satu Mare se învecinează la est cu Județul Maramureș, la sud cu Județul Sălaj, la sud-vest cu Județul Bihor, la vest cu Ungaria (Județul Szabolcs-Szatmar-Bereg), iar la nord cu Ucraina (Județul Zakarpatska), fiind situat relativ aproape de cinci capitale europene: București (639 km), Budapesta (336 km), Bratislava (554 km), Viena (597 km) și Belgrad (460 km).

Județul Satu Mare are o suprafață de 4418 km<sup>2</sup> (aproximativ 13% din suprafața regiunii Nord Vest) din care peste 70% îl reprezintă terenurile agricole și aproximativ 20% pădurile și alte terenuri cu vegetație forestieră.



Figura nr. 1 Localizarea județului Satu Mare în cadrul României

### *Capitolul 3 - Prezentarea generală a orașului Negrești-Oaș*

#### *3.1 Atestări documentare ale localității Negrești-Oaș*

Primele atestări documentare sunt din secolul al XIII-lea și s-a dezvoltat continuu, localitatea a primit statutul de oraș doar în anul 1964, în componența acestuia intrând orașul propriu-zis, satul Tur și cătunul Luna, actualmente alipite de oraș și devenite cartiere ale acestuia. Pentru o scurtă perioadă de timp, în anii '50, Negreștiul a avut statutul de reședință a raionului Oaș.

Vechea așezare își are începuturile pe malul stâng al Văii Albe între actuala așezare și comuna Bixad. Asupra etimologiei Țării Oașului au existat și există diverse păreri: Gustav Weigand presupune că este vorba de numele unui voievod local, Oașu; Alexandru Doboș îl pune pe seama cuvântului Avaș, care înseamnă „păduri vechi, seculare”; alții că ar deriva de la cuvântul maghiar „Havas”, care tradus înseamnă „munte înzăpezit”; alții îl derivă din Ovas, care se traduce prin cuvântul românesc „curătură”, „despădurire”, „posadă” termen întâlnit și în alte lucrări.

Actul din 17 noiembrie 1270 face cunoscut că „prin scrisoarea regelui Ștefan dată în anul Domnului o mie două sute șaptezeci, în ziua de 15, înainte de calendele lui Decembrie, iar în al domniei sale în anul întâi, se arată că moșiile Livada, Orașu Nou, Vama, Prilog și Ovaș care au fost odinioară ale lui Benedict numit Ur., mort fără moștenitor, care au fost date pentru totdeauna, de către acel rege Ștefan, suzeranului Nicolae fiul lui Maurițiu pentru serviciile sale credincioase”.

În 1452, când cetatea Satului-Mare era a familiei Huniazilor, Negreștiul este pomenit ca aparținător al acestei familii. Pe la 1490 este citat ca fiind încadrat în domeniul Medieșului Aurit. În următoarele secole, până în secolul al XVIII-lea, domeniul Oașului, deci și Negreștiul trec din stăpânirea habsburgilor, în a principiilor Transilvaniei.

Documentele din sec. XIX, vorbesc despre Negrești, ca fiind cel mai mare sat din „Țara Oașului”. Din acest secol găsim mențiuni importante despre viața locuitorilor, așezarea având 600 de case cu 2.725 locuitori.

În 1918 prin unirea proclamată la Alba Iulia, Negreștii împreună cu Oașul trec în componența Regatului României, având de acum încolo și o școală primară de stat în limba locuitorilor, pe lângă dascălirea popească dinainte. În anii 1930 apare și primul dispensar rural. În 1940, școala de stat trece la limba maghiară odată cu cedarea Transilvaniei de Nord către Ungaria, dar în toamna anului 1944 Negreștiul revine înapoi României de fapt (și de drept în 1946 la Tratatul de Pace de la Paris). În 1952 devine reședința raionului Negrești-Oaș din

Regiunea Baia Mare, deci un centru administrativ cu o circă financiară, o judecătorie, o secție de Partid, Miliția, o formațiune de pompieri. Deși mijloacele pompierilor erau rudimentare, totuși formația din „plasa Oaș” a fost dotată în 1947 cu o pompă manuală, cu o hipocisternă cu un bazin de 0,5 mc. și ulterior cu primul utilaj de intervenție „Praga” primit prin donație de la Grupul de pompieri al Regiunii Baia Mare, pentru rezultatele obținute la Concursurile pompierilor între raioane. Cu acest utilaj s-a intervenit după 4 zile în comuna Certeze, satul Huta, obținându-se rezultate deosebite în stingerea focului, spre marea satisfacție a locuitorilor care l-au felicitat pe șeful de formație Ioan Hotcă, acum veteran. În urma unor rezultate bune obținute la o serie de intervenții și concursuri pompieristice, formația civică de pompieri a obținut steagul de fruntaș în paza contra incendiilor în anul 1947. Obținându-l de trei ori consecutiv, a rămas în patrimoniul formației în anul 1961. Menționăm că în această perioadă formațiile civile din raionul Oaș au fost coordonate de către căpitanul Constantin Ieremia. Mai dispunem de documente de la pregătirea formației. În anul 1965 clasându-se mașina „Praga” formația a fost dotată cu un SR. 114, utilaj cu performanțe deosebite la aceea vreme. Cu acest prilej viața formației se transformă (este dotată cu echipament adecvat – brâie, costume, accesorii de bună calitate și echipament de protecție; se îmbunătățesc intervențiile, apar o serie de manifestări cu caracter emulativ între formații - vezi anexa nr. 6 și 7. În anul 1967 formația civilă de pompieri Negrești obține locul I pe raionul Oaș în întrecerea organizată între formațiile civile. După trecerea la noua structură administrativ-teritorială pe județe, Negreștiul trece la județul Satu Mare. În anul 1970 formația de pompieri a ocupat locul I pe județ la „întrecerea patriotică”. Apar și primele ateliere industriale odată cu electrificarea.

### ***3.2 Localizare și suprafață***

Orașul Negrești-Oaș este așezat în extremitatea nord-estică a județului Satu Mare, la o distanță aproximativ egală (50-55 km) față de centrele urbane de rang superior: Baia Mare, Satu Mare și Sighetu-Marmației. Localitatea se învecinează la nord cu comuna Certeze, la nord-vest cu Bixadul, la sud cu comuna Vama și la vest cu localitatea Tur, care face parte integrantă din acesta, și cu Județul Maramureș. Deși se află la o distanță de doar 25 de km de granița cu Ucraina, cele mai apropiate puncte de trecere a frontierei se află la peste 50 km (Sighetu Marmației și Halmeu). Cu toate acestea, avantajul acestei poziționări în zona de graniță este posibilitatea de a dezvolta proiecte în comun cu țările învecinate și accesarea de finanțări nerambursabile din Programele de Cooperare Teritorială Europene. De asemenea, trebuie menționat că orașul se află în zona centrală a continentului european, o poziție

geostrategică importantă în contextul integrării europene a fostelor state din C.S.I. (în special Ucraina).

Orașul Negrești-Oaș este cea de-a treia localitate urbană ca mărime din județul Satu-Mare, după municipiile Satu Mare și Carei, fiind centru tradițional al zonei istorice și etnografice din nordul acestui județ, cunoscută ca și „Țara Oașului”, un areal preponderent rural.

Orașul Negrești-Oaș are o suprafață de 13.026 hectare, din care intravilan Negrești-Oaș 830 ha, Tur-180 ha, Luna-170 ha, zona turistică Luna-Șes 170,3 ha și extravilan 11.675,7 ha. Orașul are în componență satele Luna și Tur care se află la 2,6 km vest de oraș și zona turistică Luna Șes la 8 km est.

Teritoriul administrativ al orașului este de 13.011 hectare, ceea ce reprezintă 2,9% din suprafața totală a județului Satu-Mare, fiind una dintre cele mai extinse așezări din acest județ, prin prisma extinderii acesteia în zona montană. Din suprafața totală, conform Bilanțului Teritorial al noului Plan Urbanistic General al orașului, aprobat în 2012, 6.582,93 ha au destinație agricolă (50,6% din total), 6.156,06 ha sunt păduri, 68,20 ha sunt ape, 68,20 ha sunt drumuri, 103,33 ha sunt curți și construcții, iar 32,28 ha sunt terenuri neproductive.

Conform Bilanțului Teritorial Existent din noul Plan Urbanistic General al orașului Negrești-Oaș, suprafața intravilană este de 1.889,48 de hectare, dintre care 1.219,82 ha sunt ocupate de locuințe și funcțiuni complementare (64,6% din total), 66,12 ha (3,5%) de unități industriale și depozite, 3,5 ha (0,2%) de construcții agro-zootehnice, 29,06 ha (1,5%) de instituții și servicii publice, 93,10 ha (4,9%) de căi de comunicații, 338,50 ha (17,9%) de spații verzi, de protecție, de sport și agrement, 14,5 ha (0,8%) de ape, 10,91 ha (0,6%) de construcții tehnico-edilitare, 7,12 ha (0,4%) de depozite de deșeuri și cimitire, iar 106,85 ha reprezintă terenuri cu altă destinație.

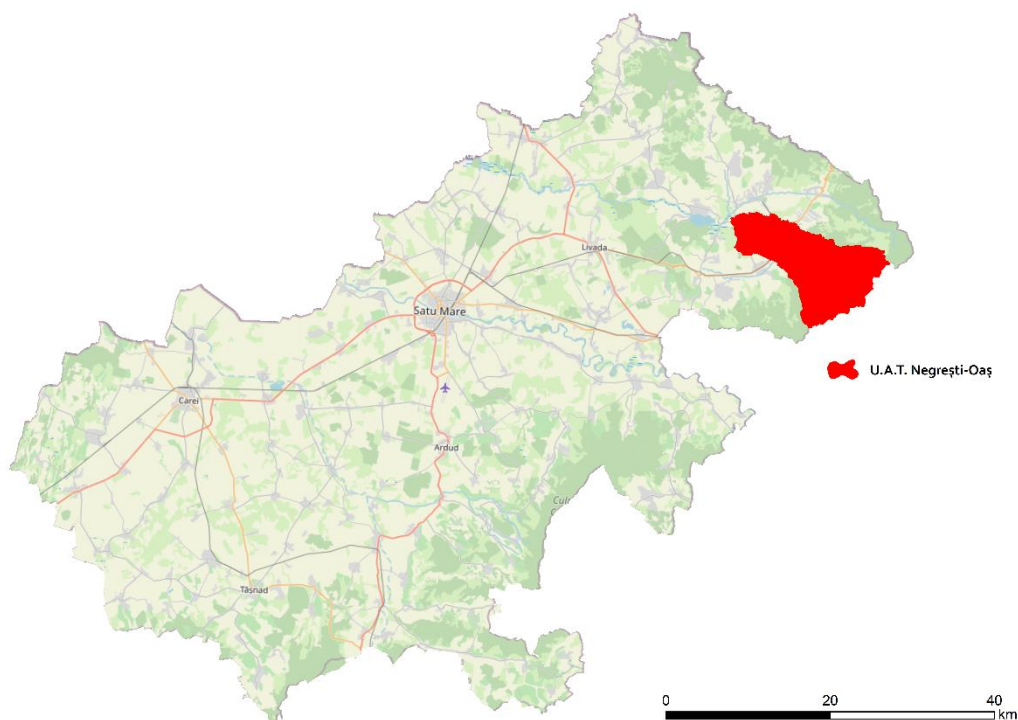


Figura nr. 2 Localizarea UAT-ului Negrești-Oaș în cadrul județului Satu Mare

### 3.3 Relief

Orașul Negrești-Oaș este amplasat într-o zonă geografică deosebită, beneficiind de peisaje unice. Relieful este format din unități fizico-geografice bine delimitate :

- Luncile înalte, situate de-a lungul râului Tur și terasele piemontane de confluență alcătuiesc Depresiunea Oașului, depresiune montană bine individualizată, cu o suprafață de 614 kmp și altitudine medie de 200-220 m. Această zonă pe baza particularităților fizico-geografice se subdivide în trei bazinete: Negrești-de formă semicirculară, Târșolț-sub forma unui culoar; Cămărzana-de forma unei pâlnii;

- Dealurile piemontane cu înălțimi până la 600 m, ce mărginesc Depresiunea Oașului, pe alocuri sunt supuse degradării. Din punct de vedere geomorfologic se disting trei sectoare de piemonturi: cele înalte și intens degradate, apoi cele mijlocii sau propriu-zise și câmpiile piemontane. Principalele cursuri de apă din zonă sunt însoțite atât de grinduri cât și de brațe părăsite și belciuge. Există în zonă și câțiva martori de eroziune, formați din roci vulcanice, ca Belioara sau Măgurița.

Munții Oașului – au înălțimi reduse între 400-600 m, închid dinspre N-E și V Depresiunea Oașului. Puținele vârfuri care ating 800 m: Frasinul și Obârșiei, se găsesc la extremitatea estică a teritoriului. Munții Oașului, intens fragmentați, se caracterizează prin forme rotunde de stoguri: Gemenele de la Cămărzana, Jelejnicul de la Călinești-Oaș, Cetățuia de la Gherța Mare și Dealul Babii de la Turț. Ramificațiile vestice ce au înălțimi reduse, apar sub formă de martori de eroziune. Spre Câmpia Someșului, unde zona piemontană propriu-zisă lipsește, munții Oașului se prelungesc cu niște pinteni.

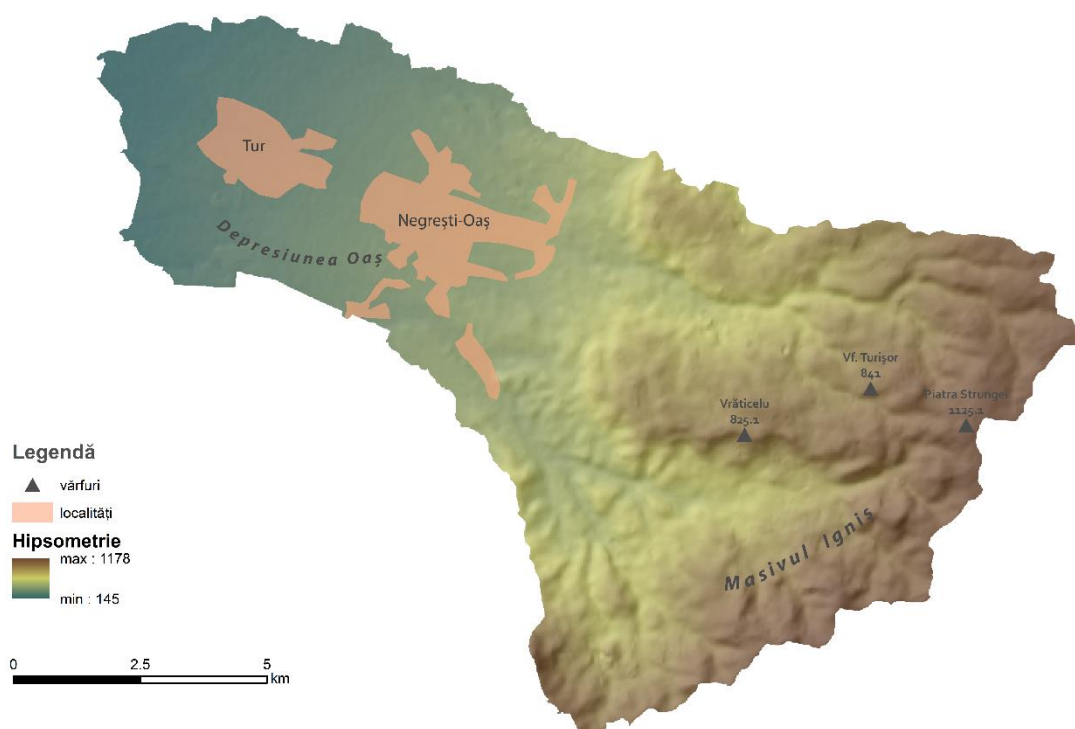


Figura nr.3 Harta unităților de relief

### 3.4 Clima

Clima temperat continentală cu veri călduroase, ierni friguroase și precipitații bogate, prezintă mici diferențe între zona de câmpie și zona deluroasă.

Natura, un întreg ce poate fi înțeles corect numai în urma analizei elementelor componente cu multă atenție și obiectivitate, impune investigații de detaliu din diferite

domenii, ale căror rezultate se înscriu în personalizarea unor regiuni sau arii geografice de care depinde însăși viața socială a populației care o locuiește.

Clima, prin efectele sale multiple asupra mediului în care se desfășoară modelarea reliefului și a substratului geologic, își pune puternic amprenta în caracterul geografic regional.

În cadrul climatului temperat-continental ce caracterizează România, județul Satu Mare ocupă regiunea de NV, aflată sub influența circulației generale a maselor de aer, cu evidente nuanțe oceanice ce se resimt către est până la barajul arcuit al Carpaților Orientali și Meridionali. În mod similar, Munții Apuseni, deși departe de a constitui o barieră compactă, din cauza porților Someșului și Mureșului, influențează local climatul prin dese ploi de relief cauzate pe pantele de vest ce forțează masele de aer să se ridice brusc, și prin condensare să producă precipitații însemnate cantitative.

Temperatura medie anuală a aerului din județul Satu Mare este de 10-11°C în câmpie, 7-8 °C în Culmea Codrului și 7-5 °C în Munții Gutâi. Diferențierile sezoniere sunt evidente. În luna ianuarie, în regiunea de câmpie temperatura este de -2 -3 °C iar în regiunea munților înalți de la est de Oaș, de <-6°C.

Precipitațiile medii anuale din județ totalizează o cantitate de 600 – 700 mm în regiunea de câmpie, > 800 mm în Culmea Codrului și 1 000 >1 200 mm în regiunea muntoasă din NE (Munții Oaș și Gutâi). Dar în cele două sezoane caracteristice (rece și cald) cantitățile de precipitații cad în cantități ușor diferențiate. Astfel, precipitațiile din sezonul rece ating 250 - 350 mm în câmpie și 400 > 500 în Munții Gutâi, iar în sezonul cald 350 - 400 mm la câmpie și 450 > 500 mm în munți. Precipitațiile solide căzute în sezonul rece determină acoperirea solului cu strat de zăpadă timp de 45 - 65 de zile în regiunea de câmpie și 75 - 100 zile în munții de la E de Depresiunea Oaș.

Importante sunt și cantitățile maxime căzute în 24 de ore, cauzate de situații meteorologice deosebite. Astfel, în regiunea Beltiug s-au înregistrat circa 100 - 140 mm/24 ore și chiar > 170 mm la Băița, pe pantele de răsărit ale Culmii Codrului.

Aceste precipitații, care în ultimii ani au fost determinate de tornade, încep să constituie un pericol pentru populație și așezările lor, producând avarii la clădiri (grindină, vânt puternic, fenomene electrice) și inundații survenite pe neașteptate.

În județul Satu Mare predomină vânturile de vest, de regulă aducând ploi. În Depresiunea Oaș, aproape total închisă, au loc inversiuni de temperaturi, mai ales vara, ce afectează deseori livezile de pruni și meri.

Clima orașului Negrești-Oaș este temperat continentală cu temperaturi medii de 18 - 19 °C vara și temperaturi cuprinse între -12 și 3 °C iarna, volumul precipitațiilor în această zonă sunt cuprinse între 900 - 950 mm/m<sup>2</sup>.

Climatul zonei aparține tipului temperat – continental, cu nuanțe specifice, date de prezența elementelor locale ale cadrului natural. Rezultatul acestor condiții locale este un climat răcoros, fără temperaturi excesive, atât vara cât și iarna, care favorizează practicarea diverselor forme de turism în tot timpul anului.

Temperatura medie multianuală a aerului este de 10 °C. Pe parcursul unui an, temperatura aerului prezintă valori medii mai ridicate în luna iulie, media multianuală a acestei luni fiind de 19 °C. Cele mai scăzute valori se înregistrează în lunile ianuarie și februarie, când temperatura medie a aerului coboară sub 0 °C. În zona montană, temperatura medie a lunii celei mai reci, ianuarie, este de -7 °C, iar în luna iulie, luna cea mai caldă, este de +12 °C.

Așezarea geografică și relieful sunt principalele elemente care influențează în mod direct repartiția și evoluția factorilor radiativi și climatici.

De distribuția cantitativă și calitativă a acestora depinde sensul de evoluție a tuturor elementelor climatice, care la rândul lor se află într-o strânsă interdependență cu ceilalți factori fizico-geografici ai mediului local.

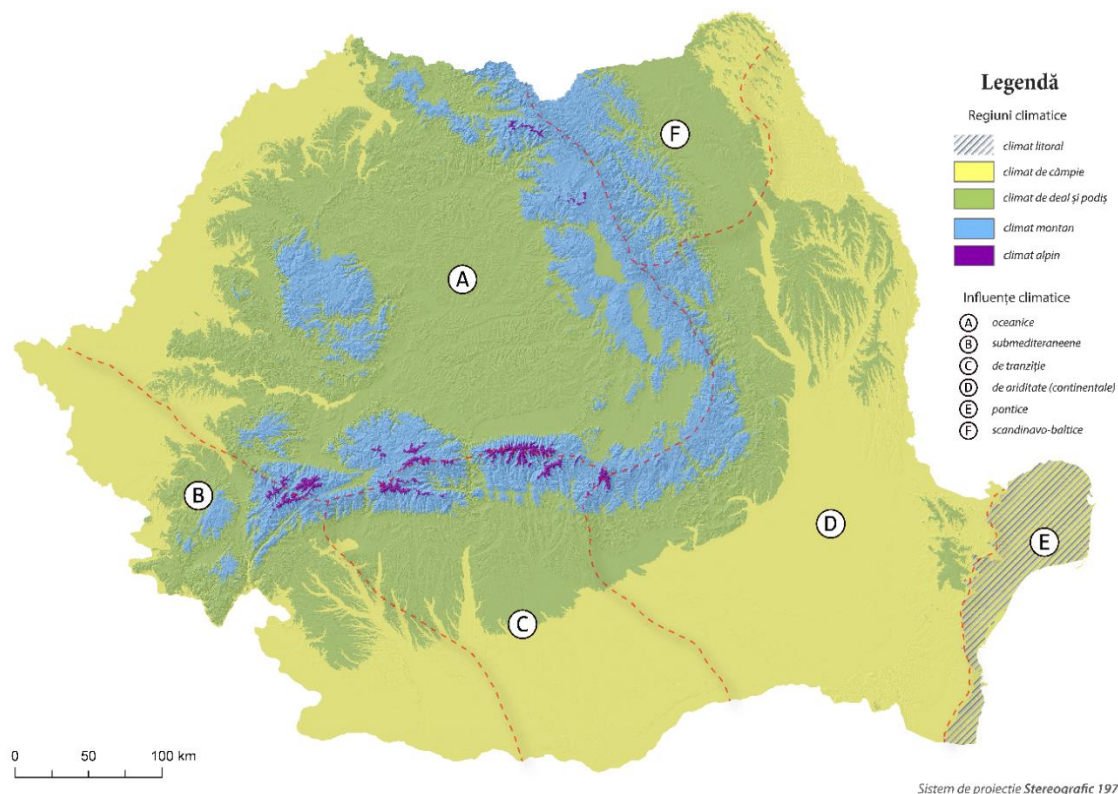


Figura nr.4 Zonarea climatică a României

### 3.5 Factori de risc natural și spații verzi

Principali factori naturali de risc pentru România sunt seismicitatea, inundațiile și alunecările de teren. Din punct de vedere seismic, județul Satu Mare și implicit orașul Negrești-Oaș, se încadrează în coeficientul seismic din zonă conform Normativ P100 – 92 care înregistrează valori cuprinse între 0,08 și 0,12, ceea ce presupune un risc moderat la cutremure.

Pe de altă parte, prezența suprafețelor întinse de pădure (aproximativ 6.156,06 ha), cu precădere în jumătatea de est a localității și direcția predominantă a vânturilor dinspre această direcție, asigură un aer ozonat, sănătos, plăcut și curat.

Factorii de risc natural care ar putea afecta zona nu constituie pericole majore, deoarece nu se manifestă decât foarte rar pe teritoriul localității și cu intensități moderate. Pot fi amintite: posibile inundații, determinate de ploi torențiale sau de topirea bruscă a zăpezii, prin ieșirea din matcă a unor pâraie, furtuni cu doborâturi de copaci sau alunecări de teren pe suprafețe restrânse (zona Luna Șes, în anul 2018 și 2020), în perioadele ploioase. Manifestarea acestor fenomene naturale de-a lungul anilor a demonstrat că sunt accidentale și nu reprezintă riscuri majore.

Aplicarea unor măsuri de consolidare și stabilizare a malurilor sau de îndiguire a pâraielor amintite, poate preveni sau reduce efectele cauzatoare de pagube materiale ale inundațiilor.

În ceea ce privește radioactivitatea naturală a mediului, nu sunt depășite valorile maxime admise, fondul natural radioactiv situându-se mult sub aceste valori (în jur de 12  $\mu$ /h), iar din punct de vedere seismic, teritoriul administrativ al orașului Negrești-Oaș se încadrează, pe ceea ce arată evident un risc seismic relativ redus.

Orașul Negrești-Oaș are spații verzi în suprafață de 163,56 mp/locuitor, conform datelor de la Direcția Județeană de Statistică Satu Mare.

În conformitate cu Raportul Anual de Mediu al APM Satu Mare, suprafața verde totală de la nivelul localității este de 248,32 ha, incluzând zonele Valea Măriei și Luna Șes, cu o suprafață cumulată de 163,86 ha. În acest context, suprafața medie de spații verzi pe cap de locuitor de 163,56 mp/locuitor.

Parcul orașenesc se întinde de-a lungul străzii Victoriei pe direcția sud - nord și a fost secționat în două de construirea unui imobil. Jumătatea nordică a rămas în regim de parc, cu alei și lucrări de artă monumentală (sculpturi în piatră, lemn și metal), cealaltă jumătate având în centru un obelisc dedicat eroilor. Legătura între cele două părți ale parcului se realizează prin trotuarul aferent străzii Victoriei. Prezența unor lucrări de artă monumentală în Parc

constituie un factor important în devenirea acestui parc ca principal punct de referință al orașului Negrești-Oaș.

### 3.6 Hidrografia

Orașul Negrești-Oaș prezintă o concentrare de drumuri și ape.

Apele de zăcământ, care se găsesc la 800-2000 m și sunt:

- carbogazoase: Bixad;
- sulfuroase: Băile Puturoasa, Luna;
- bicarbonatate: Tarna Mare, Vama, Valea Măriei.

Turul drenează Depresiunea Oaș și munții înconjurători, precum și partea de nord a județului (Câmpia Someșului), ieșind în câmpie prin „poartă” de la Călinești era un curs divagant (coeficient de sinuozitate 1,35) și ulterior a fost îndiguit.

De asemenea, lacul de baraj Călinești-Oaș de pe râul Tur este cel mai mare și are o suprafață de 357 ha, fiind o zonă de agrement atractivă pentru locuitori, unde se practică și pescuitul.

### 3.7 Geologie și condiții geotehnice

Geologic – structural, orașul Negrești-Oaș se află la contactul dintre microplaca panonică și cea transilvană, iar din punct de vedere geografic la extremitatea de NV a României. Deoarece în regiune aflorează la zi formațiuni holocen superioare (nisipuri, pietrișuri și argile) și doar local formațiuni cristaline precambriene (zona Codru) sau formațiuni aparținând eruptivului neogen (M-ții Oaș - Gutâi), structura geologică se cunoaște datorită cercetărilor efectuate în anii '60 – '70 pentru evidențierea de zăcăminte de ape geotermale și a eventualelor zăcăminte de hidrocarburi.

Fundamentul regiunii este constituit din formațiuni aparținând autohtonului de Bihor și care cuprinde soclul cristalin, depozite sedimentare triasice, jurasice și cretacice inferioare. Cristalinul – de vârstă precambriană este formată din șisturi cristaline în facies mezozonal (micașisturi, gnaise, cuarțite), cel mai apropiat afloriment al acestor formațiuni fiind în afara județului, pe teritoriul com. Șamșud (jud. Sălaj). Aceste formațiuni au fost întâlnite în forajele structurale de prospecțiuni între adâncimile de 1754 m și 3005 m. Cristalinul prezintă o tendință pronunțată de afundare în trepte către vest.

Peste formațiunile sedimentare urmează o lacună de depunere, primele formațiuni interceptate fiind cele aparținând depozitelor în facies de fliș de vârstă cretacic inferioară în zona de sud a județului. Cuvertura post-tectonică (depozitele sedimentare paleogene) sunt dispuse transgresiv și discordant peste formațiunile cretacice. Grosimea acestor formațiuni atinge 1000 m și prezintă un facis flișoid, grezos, fiind format în preponderență din gresii și argile. Formațiunile neogene stau transgresiv și discordant peste formațiunile paleogene și sunt compuse din depozite miocene (badenian și sarmațian) și pliocene în facies panonic. Grosimea acestor formațiuni atinge dezvoltarea maximă de cca. 450 m la nord de municipiul Carei. Sarmațianul este reprezentat în zonele de ramă și în sectoarele de ridicare a fundamentului. Formațiunile sunt compuse din gresii și marne cu intercalații de conglomerate.

În general toate aceste formațiuni sedimentare urmează structura regiunii, având tendința de afundare în trepte către vest. Pliocenul în facies panonic este constituit din nisipuri și pietrișuri, urmat de argile și marne argiloase. Grosimea maximă a depozitelor a fost întâlnită în zona de subsidență majoră Moftin – Sânnicolau de Munte, unde grosimea depozitelor ajunge la 2800 m. În urma activităților vulcanice, în zona de N și de E a județului, începând cu badenianul și până la pontian au fost puse în loc importante roci eruptive. Depunerile au avut loc pe principalele fracturi existente din zona de bordură bazinului Oașului. Aceste manifestări vulcanice se continuă pe aliniamentul Munților Țibleș – Căliman – Harghita. Prin lucrările de prospecțiuni geologice au fost identificate roci eruptive de diverse tipuri: microdiorite porfirice, microdiorite porfirice cuarțifere, bazalte, sticle vulcanice riolitice, bazalte, andezite bazaltoide, andezite cu hipersten și augit etc. Formațiunile depuse în cele trei faze ale eruptivului neogen prezintă intense alterări hidrotermale (sericitizări, cloritizări propilitizări, argilizări, bentonitizări). Activitatea vulcanică din această zonă a avut paroxismul maxim în panonian. Manifestările magmatice din regiune au fost însoțite și de o intensă activitate metalogenetică care au generat numeroase mineralizații de sulfuri comune cu Au și Ag. Mineralizațiile sunt localizate în roci eruptive, în roci sedimentare sau la contactul dintre acestea. Zona vulcanitelor este străbătută de multe falii locale, care au determinat și punerea în loc a diverse mineralizări polimetalice exploatabile (de ex. Turț, Socea, Racșa, Bixad, Vama etc.). Mineralizațiile sunt localizate în roci eruptive, în roci sedimentare sau la contactul dintre acestea.

### ***3.8 Vegetația și fauna***

Pe teritoriul orașului Negrești-Oaș există o diversitate remarcabilă, floristică și faunistică, a ecosistemelor, care se datorează unui complex de factori printre care se numără: climatul

relative blând, cu influențe sudmediteraneene (care a favorizat răspândirea unor specii relative termofile); relieful muntos care ocupă o parte însemnată a teritoriului favorizând menținerea vegetației naturale; suprafața mare ca pondere din total de pășuni naturale, exploatate rațional; polenizare eficientă datorată apiculturii dezvoltate din teritoriu; nivelul redus de erbicidare; preocuparea locală pentru conservarea acestei diversități.

Pădurile din Țara Oașului sunt cele de stejar, gorun și fag, iar zona dispune de un fond cinegetic variat (cerbi, căprioare, lupi, vulpi, mistreți, iepuri, fazani, potârnichi etc.) și importante resurse piscicole.

Vegetația, în trecut bogată și variată, a suferit modificări ca urmare a activităților umane (în special în zona de câmpie). Din punct de vedere geobotanic, partea vestică a județului Satu Mare se încadrează în zona de silvostepă, corespunzător Câmpiei Careilor și a Ierului, în cadrul căreia se remarcă suprafețe complet despădurite, dar unde local se mai păstrează pajiști, în care predomină asociațiile de păiușuri (*Festuca sulcata*, *Festuca pseudovina* ș.a.), care alternează cu vegetația psamofilă. În cea mai mare parte a câmpiei s-au extins terenurile cultivate, aici întâlnindu-se și câteva areale cu pâlcuri de pădure de stejar (*Quercus robur*) în asociație cu ulm, frasin, carpen ș.a. În zona dealurilor piemontane din S și SE județului Satu Mare se dezvoltă pădurile de cer (*Quercus cerris*), gorun (*Quercus petraea*), stejar pufos (*Quercus pubescens*) și chiar gârniță (*Quercus frainetto*), care alternează cu pajiști secundare de păiuș (*Festuca sulcata*, *Festuca valesiaca*). De remarcat faptul că în Culmea Codrului se află limita nordică de dezvoltare a cerului (*Quercus cerris*) în România. Versanții munților Oaș și Gutâi sunt acoperiți cu păduri de fag (*Fagus silvatica*). Ca urmare a plantațiilor masive s-au extins arboretele de castan comestibil. Pe crestele Munților Gutâi, la peste 1 000 m altitudine se dezvoltă tufișuri de afin (*Vaccinium myrtillus*). În Depresiunea Oaș, spre vârful Brada, se întâlnește o zonă cu mlaștini oligotrofe în care vegetează unele specii de *Sphagnum*, precum și un relict glaciatic (*Drosera rotundifolia*), iar pe nisipurile din Câmpia Carei se dezvoltă o vegetație arenicolă în care domină păiușul de nisip (*Festuca vaginata*).

Fauna include specii de stepă, larg răspândite, și în mai mică măsură specii de pădure. Speciile caracteristice stepei sunt rozătoarele (șoareci, iepuri, șobolani, popândăi, hârciogi, cârțițe), insectele (greieri, lăcuste, cosași etc.), păsările (prepelețe, ulii, grauri, dumbrăvence ș.a.), reptilele ș.a. În păduri trăiesc vulpi, urși, mistreți, cerbi lopătari (colonizați), fazani (colonizați) și un număr mare de păsări. Pe terenurile cu exces de umiditate, acoperite cu bălți sau mlaștini, s-a aclimatizat bizamul (*Ondatra zibethica*), specie colonizată în Ungaria și care a migrat în județul Satu Mare.

#### **Capitolul 4 - Populația și resursele umane**

Negrești-Oaș are 15.185 locuitori, cu o densitate medie de 116,57 locuitori/km<sup>2</sup>, situându-se astfel în categoria orașelor mici ale țării. Datele statistice arată că populația orașului s-a triplat din anul 1930 (5.290 locuitori) până în anul 1992 (16.648 locuitori) datorită sporului natural și a celui migratoriu impuse de factori de natură economică. După această dată s-a înregistrat o scădere a numărului de locuitori din cauza migrării în străinătate și înapoi la țară.

Conform recensământului efectuat în 2011, majoritatea locuitorilor sunt români (78%). Principalele minorități sunt cele de maghiari (2,34%) și romi (1,57%). Pentru 17,86% din populație apartenența etnică nu este cunoscută. Din punct de vedere confesional, majoritatea locuitorilor sunt ortodocși (58,62%), dar există și minorități de martori ai lui Iehova (10,21%), penticostali (3,62%), romano-catolici (3,01%), de uniți (greco-catolici) (2,79%) și reformați (1,3%). Pentru 19,08% din populație apartenența religioasă nu este cunoscută.

Un alt factor important care a afectat scăderea populației în ultimii ani este faptul că mai multe persoane au părăsit orașul Negrești-Oaș în ultima perioadă de timp.

#### **Capitalul 5 - Infrastructura existentă la nivelul orașului Negrești-Oaș**

##### **5.1 Infrastructura de transport**

Accesul rutier în orașul Negrești-Oaș se face prin DN 19, un drum național principal care face legătura între Oradea, Satu-Mare și Sighetu-Marmației. De asemenea, acest drum asigură accesul la DN 1C (E 81), care face legătura între Satu Mare și Baia Mare. Importanța strategică a acestui drum constă și din faptul că face legătura între partea de est și de nord a țării (prin Pasul Prislop) către granița româno-maghiară (Vama Petea).

Legătura cu localitățile rurale învecinate din Țara Oașului se realizează prin drumurile județene DJ 109L, care leagă orașul de comunele Bixad, Călinești-Oaș, Gherța Mică, Turț, Halmeu și cu granița româno-ucraineană. De asemenea, prin cartierul Tur trece și DJ 197, care asigură legătura cu comunele Vama (joncțiune cu DN 19) și Călinești-Oaș, trecând inclusiv prin zona de agrement Valea Măriei. Deși nu străbate teritoriul administrativ al orașului, DJ 109L are o importanță deosebită pentru localitate, asigurând legătură rapidă cu orașul Seini și municipiul Baia Mare. Și acest drum a fost modernizat pe o lungime de 4,8 km, printr-o finanțare de 3,8 mil. lei, asigurată de Consiliul Județean Satu Mare.

Număr de km străzi aflați în administrarea UAT Negrești-Oaș; 75 km; din care asfaltate 43,3 km și pietruite 31,7 km. Număr de km aflați în administrarea CJ: 18 km.

La nivelul primăriei Negrești-Oaș nu există un serviciu de transport public.

Majoritatea transportului de pasageri este asigurat de autobuze (microbuze) coordonate județean de Consiliul Județean Satu Mare în cadrul programului de transport județean regional și de către persoane independente care transportă formal sau informal pasagerii cu mașinile lor personale. Autobazele publice sunt de obicei companii mixte și proprietate privată.

Conform Anexei 1 la Hotărârea Consiliului Județean Satu Mare nr.30/29.02.2016 s-a aprobat Programul de transport public județean de persoane prin curse regulate în județul Satu Mare. Conform acestei hotărâri au fost aprobate următoarele trasee:

Satu Mare – Cămârzana cu stație intermediară în Negrești-Oaș: 2 curse pe zi pe distanța de 72 km pe sens cu un microbuz de 10 locuri.

Turt - Negrești-Oaș cu stație intermediară în Călinești Oaș: 1 cursă pe zi de luni până vineri, pe distanța de 41 km pe sens cu un microbuz de 10 locuri.

Negrești-Oaș – Cămârzana cu stație intermediară în Bixad: 13 curse pe zi de luni până vineri, pe distanța de 23 km pe sens cu un microbuz de 10 locuri.

Tarna Mare Negrești-Oaș cu stație intermediară în Turt: 1 cursă pe zi de luni până vineri, pe distanța de 47 km pe sens cu un microbuz de 23 locuri.

Negrești-Oaș – Huta (circulă până la Moșișeni) cu stație intermediară în Certeze: 12 curse pe zi de luni până vineri, pe distanța de 11 km pe sens cu un microbuz de 10 locuri.

Negrești-Oaș - Remetea Oașului cu stație intermediară în Vama: 6 curse pe zi de luni până sâmbătă, pe distanța de 18 km pe sens cu un microbuz de 10 locuri.

Negrești-Oaș - Aliceni cu stație intermediară în Boinesti: 8 curse pe zi în fiecare zi, pe distanța de 15 km pe sens cu un microbuz de 10 locuri.

Satu Mare - Bixad cu stație intermediară în Negrești-Oaș: 4 curse pe zi în fiecare zi, pe distanța de 57 km pe sens cu un microbuz de 10 locuri.

Satu Mare - Negrești-Oaș cu stație intermediară în Livada: 20 curse pe zi în fiecare zi, pe distanța de 49 km pe sens cu un autobuz de 50 locuri.

Satu Mare – Huta - Certeze cu stație intermediară în Negrești-Oaș: 8 curse pe zi în fiecare zi, pe distanța de 58 km pe sens cu un microbuz de 20 locuri.

Transportul interurban este asigurat și de operatori privați, existând curse regulate și către următoarele localități:

- Livada - Satu Mare (11 curse/zi) – operator S.C. AUTO REFLEX S.R.L.;
- Boinesti - Târșolț (3 curse/zi) – operator S.C. VLAD TRANS S.R.L.;
- Bixad – Cămârzana (3 curse/zi) – operator S.C. FLORIN PROD S.R.L.;

- Certeze – Huta (4 curse/zi) – operator S.C. COPIL TRANS S.R.L.;
- Baia Mare (2 curse/zi) – operator S.C. AZUR TC S.A.;
- Bixad (5 curse/zi) – operator S.C. AUTO REFLEX S.R.L.;

Compania Christian Transfers S.R.L. operează zilnic două curse internaționale către Budapesta. La acestea se adaugă curse regulate către alte destinații din Europa, cererea fiind ridicată, în contextul numărului mare de localnici care lucrează în străinătate.

Activitățile de taxi de pe raza orașului Negrești-Oaș sunt reglementate prin Hotărârea Consiliului local Negrești-Oaș nr. 67/2008. În ceea ce privește aplicarea Legii 38/2003 privind transportul de persoane în regim de taxi sunt valabile un număr de 26 de autorizații de transport de persoane în regim de taxi.

În prezent, în oraș există aproximativ 5.000 de autoturisme, la care se adaugă traficul zilnic de pe DN 19, care străbate orașul de la nord la sud, precum și fluxul de mașini din perioada de vară, când persoanele care lucrează în străinătate se află în concediu în orașul natal. În aceste perioade se produce o congestionare a traficului mai ales în zona centrală a orașului – Str. Victoriei. În lipsa unei variante de ocolire a orașului, transportul greu din localitate este direcționat, în prezent, pe traseul Str. Turului – Str. Moșilor – Str. Ion Creangă, paralel cu centrul orașului, însă acesta străbate o zonă cu o densitate ridicată a locuirii.

Orașul Negrești-Oaș este străbătut de calea ferată normală 417, o linie simplă cu o lungime de 52 km, neelectrificată, care asigură legătura între Municipiul Satu-Mare și comuna Bixad, din proximitatea orașului. Astfel, încă de la construcția sa, linia a fost proiectată să asigure atât transportul de călători, cât și cel de mărfuri.

În prezent, pe calea ferată nu se mai face transport, fiind momentan dezafectată.

De menționat e și faptul că în zonă a existat o rețea de căi ferate industriale și forestiere (de ex. pe Valea Rea și pe valea râului Talna Mare), care sunt în prezent nefuncționale, dar care pot fi reabilitate și utilizate în scop turistic, străbătând zone cu peisaje deosebite.

## **5.2 Infrastructura de utilități**

### **Infrastructura pentru alimentarea cu gaze naturale**

Orașul Negrești-Oaș este alimentat cu gaze naturale din Sistemul Național de distribuție prin intermediul magistralei de transport gaze naturale de presiune înaltă care traversează județul pe direcția: Dej - Târgu Lăpuș - Baia Mare - Satu Mare - Ø 12<sup>3</sup>/<sub>4</sub>. Rețeaua de distribuție a gazelor naturale din Negrești-Oaș a fost înființată în anul 2004 și s-a extins continuu, ajungând la o lungime totală de 35,1 km. Cu toate acestea, doar 30,5% dintre locuințele

existente în oraș dispun de instalație de încălzire centrală, majoritatea acestora folosind încă sobe pe bază de combustibil solizi pentru încălzire, cu impact negativ asupra mediului înconjurător.

### **Infrastructura pentru energie electrică**

Sistemul de iluminat public reprezintă ansamblul format din puncte de aprindere, cutii de distribuție, cutii de trecere, linii electrice de joasă tensiune subterane sau aeriene, fundații, stâlpi, instalații de legare la pământ, console, corpuri de iluminat, accesorii, conductoare, izolatoare, cleme, armături, echipamente de comandă, automatizare și măsurare utilizate pentru iluminatul public.

Localitatea este alimentată în totalitate la Sistemul Energetic Național (SEN), posturile de transformare aeriene sunt uniform distribuite pe teritoriul UAT Negrești-Oaș, în funcție de centrele de greutate ale consumatorilor; rețelele de distribuție, de 20 kV sunt aeriene, pe stâlpi de beton și subterane.

Lungimea totală a rețelei electrice: 85,4 km, din care 70,8 km aerian și 14,6 km subteran.

### **Infrastructura pentru apă - canal**

Orașul Negrești-Oaș are un sistem centralizat de rețea de canalizare, dar fără acoperire pe întreaga suprafață a orașului, similar situației rețelei de apă potabilă.

Lungimea totală a rețelei de distribuție a apei potabile - 21,11 km. Lungimea totală a conductelor de canalizare: menajeră - 15,9 km, pluvială - 12,4 km.

Capacitatea instalațiilor de producere a apei potabile din oraș a fost de 5.184 mc/zi, aceasta fiind suficientă în raport cu nivelul mediu al consumului. În același an, cantitatea totală de apă distribuită consumatorilor din localitate a fost de 412.000 mc, dintre care 317.000 mc pentru consumatorii casnici și 95.000 mc pentru cei non-casnici (întreprinderi, instituții publice). Față de anul 2000, primul pentru care există date statistice, consumul de apă din Negrești-Oaș a scăzut cu 63,5%, pe fondul restrângerii activității industriale din oraș, a migrației masive a populației, dar și a contorizării consumului și a pierderilor din rețea.

### **5.3 Infrastructura de sănătate**

În localitate funcționează Spitalul Orășenesc Negrești-Oaș având o capacitate de 160 paturi. Spitalul Orășenesc Negrești-Oaș este un spital general, de utilitate publică, cu personalitate juridică, cu 6 specialități de bază: chirurgie generală, medicină internă, pediatrie,

obstetrică ginecologie, neurologie, boli cronice, funcționează în sistem monobloc pentru secțiile de bolnavi acuti și în sistem pavilionar pentru secțiile de cronici și corpul Ambulatoriului de specialitate.

Ambulatoriul Integrat funcționează în prezent cu cabinete în specialitățile: medicină internă, chirurgie generală, ginecologie, pediatrie, dermatologie, ortopedie traumatologie ORL, neuropsihiatrie infantilă.

De asemenea, spitalul dispune de bloc operator, sterilizator, farmacie, laborator de analize medicale, laborator de radiologie și imagistică medicală, compartiment prosectură, prevenire și control al infecțiilor nosocomiale, cabinet de diabet zaharat-nutriție-boli metabolice, cabinet planificare familială, cabinet boli infecțioase.

*Tabelul nr. 3 - Personal medico-sanitar pe categorii*

Indicator	2020
Medici	45
Farmacisti	12
Personal sanitar mediu	162

Negrești-Oaș beneficiază de serviciu de ambulanță. La nivelul județului Satu Mare funcționează și Serviciul de Ambulanță, unitate sanitară publică de importanță strategică, cu personalitate juridică, aflată în coordonarea departamentului de specialitate din Ministerul Sănătății Publice și a Autorității de Sănătate Publică Satu Mare, având în structura sa un compartiment pentru asistență medicală de urgență și transport medical asistat, cu echipaje medicale de urgență, cu sau fără medic și un compartiment pentru consultații medicale de urgență la domiciliu și transport sanitar neasistat. Compartimentul pentru asistență medicală de urgență funcționează în regim de lucru continuu, în așteptarea solicitărilor de asistență medicală de urgență.

Spitalul Orășenesc Negrești-Oaș are următoarea capacitate:

- Compartiment cardiologie: 15 paturi
- Compartiment îngrijiri paliative: 15 paturi
- Compartiment gastroenterologie: 20 paturi
- Compartiment ATI: 10 paturi
- Secția pediatrie: 25 paturi
- Secția boli cronice: 32 paturi

- Compartiment dermato-venerologie: 48 paturi
- Compartiment ortopedie-traumatologie: 10 paturi
- Compartiment urologie: 15 paturi
- Secția chirurgie generală: 29 paturi
- Compartiment neonatologie: 5 paturi
- Secția obstetrică-ginecologie: 20 paturi
- Paturi pentru spitalizare de zi: 12 paturi

Spitalul Orășenesc Negrești-Oaș este singura unitate medicală cu paturi din Țara Oașului și deservește o zonă cu peste 45.000 de locuitori.

În ultimii 30 de ani, rețeaua de unități medicale din oraș s-a restructurat semnificativ, în sensul desființării unor dispensare medicale de stat și a policlinicii, respectiv înființarea a numeroase cabinete medicale, farmacii, cabinete stomatologice, laboratoare medicale, laboratoare de tehnică dentară, preponderent private.

#### **5.4 Infrastructura culturală**

În orașul Negrești-Oaș își desfășoară activitatea următoarele instituții de cultură :

- Casa de cultură orășenească – Principala activitate a Casei de Cultură este derulată prin Ansamblul Folcloric „Oașul”, care se bucură de o largă apreciere la nivel local și național. De asemenea, instituția e implicată în organizarea diferitelor evenimente culturale de la nivelul localității

- Biblioteca Orășenească – funcționează într-un spațiu închiriat, în centrul orașului, fiind dotată cu 6 computere de ultimă generație, conectate la Internet, în cadrul Programului „Bibilonet”;

- Muzeul Țării Oașului – este situat în apropiere de centrul orașului, pe malul râului Tur, și are două secții: o expoziție permanentă de etnografie, de artă populară și de artă contemporană (Galeriile Dr. Mihai Pop) și un muzeu în aer liber, cu o suprafață de 1,5 ha. De asemenea, muzeul organizează diferite expoziții temporare în fiecare an. În secția în aer liber pot fi admirate o biserică de lemn, gospodării și case țărănești, iar în interioarele acestora colecții de țesături, port popular, icoane, ceramică, mobilier, unelte, etc. În cadrul muzeului activează și unul dintre ultimii meșteri olari din județ, precum și o distilerie. Piesa de rezistență a Muzeului, înființat în 1966, este biserica de lemn din satul Lechința care datează din prima

parte a secolului XVII. Se remarcă casele din Cămârzana și Racșa, cele două case monocelulare și șura din Gherța Mică, poiata pentru oi și cămară afară din Bixad, cotețul circular din Negrești-Oaș, casele din Racșa și Moișeni. Alături stau două case moleculare din Gherța Mică și casa de olar din Vama. Interioarele caselor din muzeul în aer liber conțin o colecție de etnografie și artă populară, de la colecții de țesături, port popular, icoane, ceramică și mobilier, toate țesute sau pictate de suflete cu mare migală. Muzeul din Negrești-Oaș este singurul loc în care se mai produce renumita ceramică de Vama.

### **5.5 Infrastructura sportivă**

În localitatea Negrești-Oaș există în prezent o sală de sport cu tribună cu o capacitate de 180 de locuri, un teren de sport cu tribună pentru practicarea sporturilor de baschet și tenis și un teren de fotbal.

În localitate își desfășoară activitatea A.S. „Energia” Negrești-Oaș, care joacă în Liga a IV-a și este sponsorizată de Consiliul Local. Echipa dispune și de un teren de fotbal omologat pentru competiții județene.

De asemenea, există diferite competiții sportive locale între echipele unităților de învățământ din oraș, care se derulează pe terenurile și sălile de sport ale acestora. Pentru sportul de amatori au fost construite mai multe terenuri moderne, de mici dimensiuni, în complexurile de agrement din jurul orașului (de ex. Valea Măriei), precum și săli de aerobic și fitness etc.

### **5.6 Infrastructura de învățământ**

În prezent, orașul dispune de 10 unități de învățământ, respectiv de 5 grădinițe, 2 școli gimnaziale, un liceu teoretic, un liceu tehnologic și o creșă.

Unitățile de învățământ din Negrești-Oaș dispun de următoarea infrastructură:

- 83 de săli de clasă și cabinete școlare;
- 17 laboratoare școlare;
- 3 săli de gimnastică, la care se adaugă 2 săli de sport moderne, finanțate din fonduri guvernamentale ;
- 8 ateliere școlare ;
- 5 terenuri de sport ;
- 241 de PC-uri.

Liceul Tehnologic „Ioniță G. Andron ” a fost înființat în 1963, având un profil agricol, iar din anul 2000 a absorbit Școala Profesională de Construcții și Gospodărie Comunală, diversificându-și oferta de studii. În prezent, este singura unitate de învățământ tehnic și profesional din Țara Oașului, cu un rol important în pregătirea forței de muncă pentru sectorul agricol, al industriei și serviciilor. În ultimii ani, acest liceu a beneficiat de numeroase finanțări de la bugetul de stat și din fonduri europene pentru reabilitarea clădirilor, a cantinei, amenajarea unui teren de sport, împrejmuire etc. Liceul dispune de aproximativ 224 de locuri/an.

Liceul Teoretic a fost înființat în anul 1953, a funcționat pentru câțiva ani ca liceu industrial, revenind la vocația sa de liceu teoretic la jumătatea anilor '80, fiind singurul cu acest profil din Țara Oașului. Actualmente, clădirea liceului este reabilitată și dispune de o sală de sport modernă, o sală de forță, de teren de baschet, o sală de informatică AEL și alte două laboratoare de informatică cu computere performante, un centru de informare și documentare (bibliotecă), sistem de monitorizare video etc. Liceul dispune de aproximativ 140 de locuri/an.

### **5.7 Fondul de locuințe**

Fondul locativ constituie totalitatea încăperilor locative, indiferent de forma de proprietate, inclusiv case de locuit, case specializate (cămine, case-internat pentru invalizi, veterani, case speciale pentru bătrâni singuratici și altele), apartamente, încăperi de serviciu și alte încăperi locative în alte construcții utile pentru locuit.

Fondul locativ pe forme de proprietate se divizează astfel:

- fondul locativ public - fondul locativ care se află în proprietatea statului și în deplină administrare gospodărească a întreprinderilor de stat; fondul locativ municipal care se află în proprietatea orașului, precum și fondul care se află în administrarea instituțiilor locale;

- fondul locativ privat - fondul care se află în proprietatea cetățenilor (case de locuit individuale, apartamente și case de locuit) și fondul care se află în proprietatea persoanelor juridice (create în baza proprietarilor privați), construit sau procurat din contul mijloacelor proprii.

De obicei, clădirile sunt responsabile pentru 45% din consumul energetic total și adesea consumatorul energetic și emițătorul de CO<sub>2</sub> cel mai important în zonele urbane. Măsurile care permit promovarea eficienței energetice și a energiilor regenerabile în clădiri depind de tipul clădirilor, vârsta, situarea, tipul de proprietate, utilizarea lor. De pildă, clădirile istorice, monumente istorice pot fi protejate prin lege, de aceea numărul opțiunilor de reducere a consumului energetic este deosebit de restrâns.

Conform estimărilor Institutului Național de Statistică, la nivelul orașului Negrești-Oaș existau, la finalul anului 2011, 6.334 de locuințe, dintre care 74 în proprietate publică (1,2%) și 6.260 în proprietate privată (98,8%). Față de anul 1990, se constată o dinamică foarte accentuată a fondului de locuințe, numărul acestora crescând cu 2.089 (+49,2%), pe fondul construcției de noi locuințe private. Numărul locuințelor aflate în proprietate publică a scăzut însă de la 158 la 74, din cauza fondurilor reduse alocate pentru construcția de locuințe sociale și pentru tineri. În ultimii 5 ani, în oraș s-a construit doar un bloc cu 43 de locuințe, în regim de închiriere, prin Agenția Națională pentru Locuințe (A.N.L.).

### **5.8 Infrastructura de telecomunicații și IT**

În cadrul Primăriei orașului Negrești-Oaș, există mai multe programe/soft-uri de gestionare a documentelor care nu sunt integrate/interconectate: WIFI 4EU, DOCU BOX, Ghișeul.ro.

Infrastructura de telecomunicații de la nivelul localității este bine dezvoltată, în zonă fiind disponibile toate rețelele de telefonie mobilă funcționale în România. Serviciile de telefonie fixă digitală sunt, de asemenea, disponibile, prin operatorii privați, însă numărul de posturi telefonice fixe a scăzut în ultimii ani, în favoarea telefoniei mobile. În ceea ce privește internetul, operatorii privați asigură internet în bandă largă, inclusiv pe terminale mobile, în sistemul 4G.

### **5.9 Infrastructura socială, incluziune socială, comunități defavorizate**

Deși în raport cu alte zone ale județului sau ale țării, nivelul de trai al locuitorilor orașului este mai ridicat, mai ales ca urmare a migrației masive a forței de muncă locale în străinătate și a remiterilor de valută aferente, orașul Negrești-Oaș se confruntă cu o serie de provocări specifice, care impun dezvoltarea sistemului de servicii sociale, respectiv :

- accentuarea fenomenului de îmbătrânire – care va conduce la creșterea numărului de persoane vârstnice, dependente, singure, care necesită servicii de asistență și îngrijire, la domiciliu sau în sistem instituționalizat ;
- numărul mare de copii ai căror părinți lucrează în străinătate – care necesită, de asemenea, servicii de consiliere, informare, asistență etc. ;
- creșterea numărului de persoane expuse fenomenului de sărăcie (familii de romi, persoane fără un loc de muncă sau alte surse de venit, fără locuință).

La nivelul Primăriei Negrești-Oaș funcționează un Compartiment de Asistență Socială și Autoritate Tutelară, care oferă servicii de informare, identificare, evaluare, orientare socială, consiliere juridică și socială, mediere socială, sprijin de urgență în vederea reducerii efectelor situațiilor de criză etc, pentru diferite categorii de locuitori ai orașului expuși riscului de excluziune socială: persoane cu boli cronice, persoane cu handicap, delincvenți, persoane supuse violenței în familie, familii aflate în situații de dificultate, copii supuși riscului de separare de părinți, persoane aflate în situație de sărăcie extremă etc.

În anul 2013 a fost finalizat Centrul Social pentru Vârstnici Negrești-Oaș care a fost finanțat prin proiectul POD 2007-2013, conform contractului de finanțare nr.2680/20.12.2011, cu o valoare totală de 557.228 euro. Centrul Social de Zi pentru Vârstnici este construit pe scheletul fostei centrale termice. Proiectul a presupus consolidarea structurii de rezistență, amenajări exterioare, finisaje interioare, finisaje exterioare, instalații exterioare și interioare de apă, canalizare, gaz și instalații electrice, dotări și echipamente, precum și amenajarea spațiului verde din jur. Centrul pentru vârstnici are o suprafață utilă de 330,69 mp și cuprinde bibliotecă și sală de lectură, sală de activități audio-video, sală de mese, bucătărie, magazie de alimente, birou asistent social și birou administrativ, grupuri sanitare și garaj. Centrul poate deservi aproximativ 100 de persoane vârstnice aflate în dificultate. Tot de aici va fi oferită o masă caldă la domiciliu persoanelor aflate în dificultate de a se deplasa.

### ***5.10 Infrastructura de situații de urgență***

Infrastructura de situații de urgență este formată din Spitalul Orășenesc Negrești-Oaș și din subunitatea SMURD. De asemenea, în cadrul localității este organizat și serviciul voluntar pentru situații de urgență Negrești-Oaș, conform Hotărârii nr. 58/2005. În cadrul serviciului activează 13 voluntari.

## ***Capitolul 6 - Mediul înconjurător***

### ***6.1 Biodiversitatea***

La nivelul orașului Negrești-Oaș nu există arii protejate de interes comunitar sau național, însă în localitățile învecinate există astfel de zone de protecție a biodiversității, dintre care menționăm:

a) ROSCI0358 „Pricop – Huta Certeze” – 3.262 ha (1.581 ha în Județul Satu-Mare), care se întinde pe teritoriul comunelor Bixad (3%) și Certeze (13%) - cuprinde o arie din vestul Munților Oașului cu piemontul aferent. Masivul este vulcanic, cu andezite și piroclastite. Pasul Huta, cuprins în sit, este pe cumpăna apelor între afluenții ai Turului și ai Tisei. Clima este răcoroasă și umedă. Vegetația este dominată de fâgete cu carpen; apar și numeroase pajști și fânețe. Zona de păduri, pășuni și mozaicuri rurale, este importantă în principal pentru specii de amfibieni și lilieci (mai ales populații vestice de *Triturus montandoni*). Situl este important pentru conservarea următoarelor specii: *Canis lupus*, *Lynx lynx*, *Rhinolophus ferrumequinum*, *Ursus arctos*, *Bombina variegata*, *Triturus cristatus*, *Triturus montandoni*;

b) ROSCI0214 „Râul Tur” / ROSPA0068 „Lunca Inferioară a Turului” – 20.521 ha, extinse pe teritoriul comunelor Agriș, Botiz, Călinești-Oaș, Gherța Mică, Halmeu, Lazuri, Medieșu Aurit, Micula, Orașu Nou, Porumbești, Turulung și Turț;

c) RONPA0695 „Tînoavele din Munții Oaș” - o rezervație botanică, naturală, cu o suprafață de 1 ha, amplasată în Comuna Cămărzana. Aceasta este declarată arie protejată de interes științific național de către Uniunea internațională pentru conservarea naturii (IUCN), iar celelalte două menționate mai sus fac parte din categoria siturilor de importanță comunitară care au scopul protejării biodiversității și menținerii într-o stare de conservare favorabilă a florei spontane și faunei sălbatice, precum și a habitatelor naturale declarate de Natura 2000.

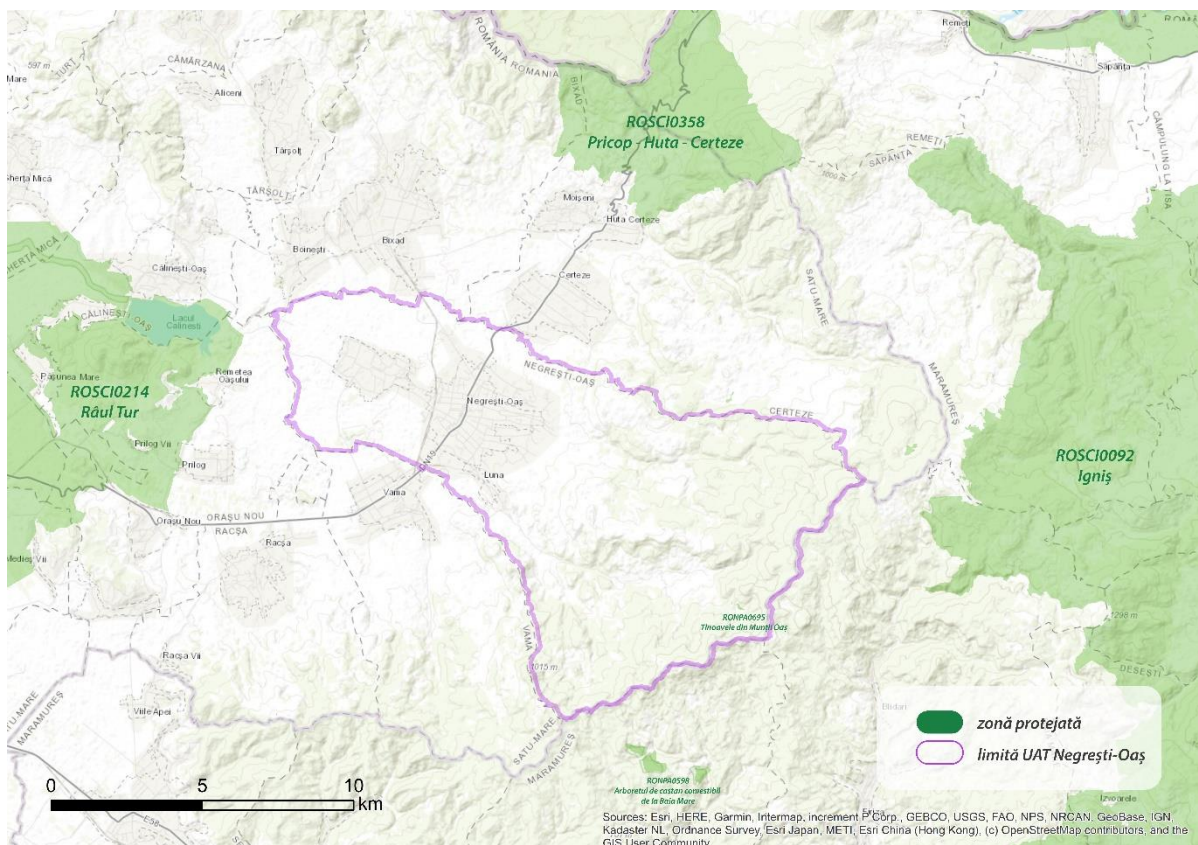


Figura nr. 5 Distribuția ariilor protejate

## 6.2 Energie regenerabilă

La nivelul orașului Negrești-Oaș au fost inițiate și dezvoltate sisteme de producere a energiilor neconvenționale. Criza energetică mondială a determinat căutarea unor noi surse de energie. Necesitatea asigurării unei dezvoltări energetice durabile concomitent cu protejarea mediului înconjurător a condus în ultimii 10 - 15 ani la intensificarea preocupărilor privind promovarea resurselor regenerabile de energie.

Sursele regenerabile ce pot fi utilizate pentru producerea căldurii sunt: energia solară, biomasa, biogaz, deșeuri, biolichide, energie geotermală.

Astfel, prin conceptul de bază, orice sursă regenerabilă de energie trebuie utilizată pentru acoperirea bazei curbei de consum, diferența urmând a fi acoperită din resurse primare clasice. Disponibilitatea resurselor primare și a tipului acestora, în condițiile actuale ale politicii energetice, conduc către un optim tehnico-economic ca rezultată a următoarelor principii:

- existența în zona de consum a unei surse regenerabile impune folosirea ei cu prioritate pentru asigurarea cererilor de căldură ale zonei respective;

- orice tehnologie trebuie să asigure condițiile cantitative, calitative și de siguranță impuse de consumatori;

- soluțiile tehnice trebuie să fie sustenabile pe durata de viață și să conducă la costuri unitare cât mai mici pentru a putea fi accesibile consumatorilor.

Ca urmare a acestui concept, instalațiile de producere a căldurii bazate pe surse regenerabile vor funcționa în baza curbei de consum, combustibilii clasici urmând a asigura semibaza și vârful curbei de consum.

La nivelul orașului Negrești-Oaș sunt disponibile următoarele tipuri de resurse regenerabile:

- biomasă;
- energia eoliană;
- energie solară;
- resurse energetice provenite din procesarea deșeurilor menajere.

Energia solară este energia direct produsă prin transferul energiei luminoase radiată de Soare în alte forme de energie. Aceasta poate fi folosită ca să genereze energie electrică sau la încălzirea aerului și apei. Deși energia solară este regenerabilă și ușor de produs, problema principală este că soarele nu oferă energie constantă pe parcursul unei zile, în funcție de alternanța zi-noapte, condiții meteo, anotimp.

Energia solară este energia radiantă produsă în interiorul Soarelui în urma reacțiilor de fuziune nucleară. Ea este transmisă pe Pământ într-o cantitate de energie numită foton, care interacționează cu atmosfera și suprafața Pământului.

Potențialul energetic solar este dat de cantitatea medie de energie provenită din radiația solară incidentă în plan orizontal (radiația directă) care, în România este de circa  $900 \div 1000$  W/m<sup>2</sup>.

Energia solară poate fi folosită să:

- ✚ genereze electricitate prin celule solare (fotovoltaice);
- ✚ genereze electricitate prin centrale termice solare (heliocentrale);
- ✚ încălzească clădiri, direct;
- ✚ încălzească clădiri, prin pompe de căldură;
- ✚ încălzească clădiri și să producă apă caldă de consum prin panouri solare termice.

Resursele de biomasă sunt destul de diversificate din punct de vedere al producerii energiei termice:

- Reziduurile primare sunt produse din plante sau din produse forestiere.
- Reziduurile secundare devin disponibile după ce un produs din biomasă a fost folosit.

Reprezintă diferite deșeuri, care variază din punct de vedere al fracției organice, incluzând deșeuri menajere, deșeuri lemnoase, deșeuri de la tratarea apelor uzate etc. Deșeurile forestiere includ deșeuri care nu mai pot fi folosite, copaci imperfecti din punct de vedere comercial, uscați etc.

Culturile cu scopuri energetice:

- arbori cu viteza mare de creștere: plopul, salcia, salcâm;
- culturi agricole: sfecla de zahăr, rapița;

### **6.3 Managementul deșeurilor**

Serviciul de colectare al deșeurilor din orașul Negrești-Oaș se realizează de către un operator privat, care prestează aceste servicii și în comunele învecinate –Vama și Bixad. Compania este autorizată și pentru colectarea deșeurilor de tip PET. În ultimii ani, primăria împreună cu operatorii privați de colectare a deșeurilor reciclabile au desfășurat numeroase campanii de informare și de colectare selectivă a deșeurilor.

## Capitolul 7 - Economie și competitivitate

### 7.1 Forța de muncă

Orașul Negrești-Oaș a înregistrat în anul 2021 un număr de 3.445 angajați care reprezintă 6,41% din totalul de angajați din Județul Satu Mare. Față de anul 1991, primul pentru care există date statistice, numărul de salariați din oraș a scăzut cu 55,7%, pe fondul închiderii unor unități economice importante sau a restructurării acestora, dar și a migrației externe a forței de muncă. Reducerea dramatică a numărului de locuri de muncă din zonă a fost principala cauză pentru migrația masivă a forței de muncă, care a debutat încă din anii '90. Pe de altă parte, un procent semnificativ din cei care lucrează în orașul Negrești-Oaș fac naveta din localitățile învecinate.

### 7.2 Mediul de afaceri

Cei mai importanți agenți economici din localitate, după cifra de afaceri înregistrată în anul 2021, au fost următorii:

Nume societate	Cifra de afaceri	Nr. de angajați
Avril SRL	130 milioane lei	152
Fad 22 SRL	69,1 milioane lei	58
Laurentiu H SRL	63 milioane lei	198
Constructorul Canda SRL	51,3 milioane lei	44
Lescaci Com SRL	43,1 milioane lei	164

În orașul Negrești-Oaș sunt prezenți un număr de 1.457 de agenți economici care reprezintă 4,69% din totalul agenților economici din județul Satu Mare. Agenții economici din localitate au un număr de 3.445 angajați care reprezintă 6,41% din totalul de angajați din Județul Satu Mare.

În prezent în orașul Negrești-Oaș își desfășoară activitatea 6 unități de cazare, 3 hoteluri și 3 pensiuni.

Unitățile de cazare din localitate sunt:

- Hotel & Restaurant Valea Mariei;
- Hotel Dallas;
- Hotel Orhideea
- Pensiunea Pietrosa;

- Pensiunea La Luna;

- Pensiunea Diana;

În localitățile componente și în cele învecinate există alte unități de cazare de mici dimensiuni;

- Hotelul Valea Mariei;

- Hotel Poezia;

- Motelul Mujdeni;

- Pensiunea Popasul din Ses;

- Pensiunea Boda Osanu;

- Pensiunea Ivan – Luna Șes;

- Pensiunea Huta Certeze;

De asemenea, în zonă există mai multe unități de alimentație publică:

- Restaurant Valea Mariei;

- Restaurant Lescaci;

- Restaurant Huta Certeze;

- Restaurant Diana;

- Restaurant Mujdeni;

- Restaurant Pietrosa;

- Pensiunea Popasul din Ses;

- Pensiunea Boda Osanu’;

- Pensiunea „Ivan”-Luna Șes;

- Restaurant La Luna;

- Restaurant Regal

- Hotel Dallas.

Primăria orașului Negrești-Oaș a amenajat Centrul de afaceri Negrești-Oaș într-o fostă centrală termică dezafectată din Cartierul Victoriei – zona Baltă, în cadrul unui proiect finanțat prin Programul Operațional Regional 2007-2013, Axa prioritară 1 „Sprijinul dezvoltării durabile a orașelor - poli urbani de creștere”, domeniul major de intervenție 1.1, „Planuri integrate de dezvoltare urbană” și cofinanțat din bugetul local al orașului Negrești-Oaș. În cadrul Centrului de afaceri se vor desfășura activități și servicii integrate menite să sprijine mediul de afaceri din zonă și să dezvolte parteneriatul public- privat. Suprafața clădirii este de 351,44 mp și cuprinde șase birouri dotate pentru a asigura buna desfășurare a activităților economice pentru șase tineri întreprinzători. Clădirea mai cuprinde un birou administrativ și de

consiliere, sală multifuncțională, grup de toalete, oficiu și spațiu pentru centrala termică. Primăria orașului Negrești-Oaș va asigura funcționarea unui birou de consiliere pentru IMM-uri și mediul de afaceri.

### **7.3 Analiza sectorială (Agricultură/ Industrie/ Servicii/Turism)**

În prezent există un număr relativ suficient de unități de cazare pe raza orașului Negrești-Oaș.

Principalul sector de activitate de la nivelul orașului Negrești-Oaș îl reprezintă construcțiile, din acest punct de vedere localitatea având un profil unic la nivel național. Explicația constă din dezvoltarea imobiliară deosebită pe care a cunoscut-o orașul după 1990, pe fondul remiterilor de bani ale localnicilor care lucrează în străinătate, dar și de o tendință de specializare a acestora în domeniul construcțiilor, ceea ce i-a determinat să investească în acest domeniu. În prezent, acestor sector asigură 1.423 de locuri de muncă (36,3% din totalul celor existente în localitate). Totuși, trebuie menționat și faptul că portofoliul de lucrări al companiilor de construcții cu sediul în Negrești-Oaș acoperă aproape întreg teritoriul României, astfel încât cei mai mulți dintre angajații acestora nu sunt localnici.

Sectorul industrial de la nivelul localității este slab dezvoltat, existând unități mici de producție a apelor minerale, a malțului pentru bere, a ambalajelor din plastic, de prelucrare a lemnului și producție a mobilierului, de panificație, de încălțăminte etc.,

### **7.4 Turism și patrimoniul cultural**

Orașul Negrești-Oaș este amplasat într-o zonă geografică deosebită, beneficiind de peisaje unice. Relieful este format din unități fizico-geografice bine delimitate :

- Lunci înalte;
- Deluri piemontane;
- Munții Oașului.

O formă a turismului este turismul montan, cu o bază materială formată din:

- unități de cazare
- unități de alimentație
- pârtie de schi
- mijloc de transport prin cablu
- bază agrementă (loc de joacă Luna Șes, Sat de vacanță Grigdan).

Prin urmare, în zonă există un potențial foarte ridicat pentru practicarea următoarelor tipuri de turism:

- turismul montan și de iarnă (drumeții montane, sporturi de iarnă);
- turismul balnear și de sănătate (băi sulfuroase);
- turismul cultural (circuitul mănăstirilor sătmarene, tradiții și obiceiuri specifice zonei, meșteșuguri populare, turism gastronomic);
- turism de relaxare/agrement (pescuit, vânătoare, sportiv etc.);
- turism ecologic.

În Țara Oașului se conservă arhitectura tradițională (case, biserici și porți din lemn), meșteșuguri populare (în special olăritul), manifestări populare tradiționale (Sâmbra Oilor-Huta Certeze, în luna mai).

Dintre obiectivele construite din oraș și din împrejurimi, cele mai importante sunt :

- Catedrala Ortodoxă „Duminica Tuturor Sfinților” – finalizată în anul 2002, este construcție monumentală, amplasată în centrul orașului ;
- Obeliscul Eroilor Revoluției - este situat în parcul central și este dedicat eroilor căzuți pentru eliberarea gliei strămoșești. Monumentul din marmură neagră a fost ridicat în anul 1989, are formă paralelipipedică și o înălțime de 3 metri;
- Schitul „Sf. Arhidiacon Ștefan” Luna Șes - complex monahal de o fermecătoare frumusețe arhitecturală și duhovnicească, format din biserică de lemn în stil maramureșean cu troiță, casă monahală din lemn și gard împletit în stil tradițional oșenesc;
- Mănăstirea „Adormirea Maicii Domnului” Bixad – mănăstirea de călugări est amplasată la 10 km de centrul orașului și, în ziua de 15 august, atrage anual în pelerinaj zeci de mii de credincioși din localitățile nordice ale Transilvaniei. Este cel mai vestit loc de pelerinaj din zonă, atracția Mănăstirii fiind „Icoana Maicii Domnului făcătoare de minuni”;
- Mănăstirea „Sf. Treime” Moșișeni - o mănăstire de maici, prima de acest fel de pe întreg cuprinsul țărmului oșenesc, ca de altfel și singura. Biserica a fost construită în anul 2004, este din lemn de brad, în stil moldovenesc, ridicată sub atenta supraveghere și îndrumare a meșterului Petre Ciornei din Vatra Moldoviței;
- Mănăstirea Portărița – este situată la 16 km de Negrești-Oaș și este o construcție nouă, într-un cadru natural deosebit;
- Biserica „Nașterea Maicii Domnului”;
- Biserica „Sf. Dumitru” Tur;

- Biserica „Sf. Arhangheli” Vama;
- Biserica „Adormirea Maicii Domnului” Racșa;
- Biserica „Nașterea Maicii Domnului” Prilog;
- Biserica „Sf. Arhangheli” Certeze;
- Ruinele Falansterului Pasztory Bixad;
- Biserica „Sf. Apostoli” Bixad;
- Așezarea paleolitică „Belovar” Boinești;
- Așezarea paleolitică „Lutariu”, „Cetățele”, „Fartati” Bixad;
- Secția în aer liber a Muzeul Țării Oașului;

Patrimoniul imaterial din zona Negrești-Oaș are de asemenea un potențial deosebit, prin prisma tradițiilor păstrate cu mândrie de oșeni. Țara Oașului a devenit celebră prin portul popular, prin arta, muzica și dansul specific oșenesc, care se desfășoară printr-un festival în special cu ocazia unor evenimente deosebite: nunți, hore, șezători, sâmbre, lăutul torturilor și alte sărbători. La Vama există o tradiție îndelungată a ceramicii, care datează încă din perioada dacică. În localitate există un muzeu al ceramicii, cu peste 500 de piese, unele cu o vechime de peste 300 de ani, care sunt smălțuite cu culori naturale. În muzeu activează încă un meșter olar, care realizează ceramică tradițională pentru vizitatori.

În orașul Negrești-Oaș există următoarele zone de agrement :

- Stațiunea Turistică „Luna Șes” – este o zonă compactă de circa 250 ha, situată la 500 m altitudine, la poalele munților Pietroasa (1201 m) și Muntele Mic (1013 m). Stațiunea se află în curs de amenajare, urmând să devină cea mai importantă destinație turistică a județului Satu Mare. Autoritățile locale își propun să atragă, prin concesionarea de terenuri, în zona viabilizată investitori privați pentru următoarele tipuri de funcțiuni turistice: spații de cazare, alimentație publică, comerț și servicii (7,3 ha), 2 pârtii de schi pentru începători (850 m lungime), teren de golf, pistă de motocros, centru de echitație, circuit de rally-cros, dotări de agrement și sportive, camping etc.
- „Valea Măriei” - situată la 6 km de Negrești-Oaș, Valea Măriei este o stațiune modernă de interes regional, așezată în mijlocul unei păduri. Locul este renumit pentru izvoarele de borcuturi din zonă.
- Baza de agrement „Albina-Hotca” – amplasată în interiorul orașului, cu hotel, baie de abur, bazin acoperit cu apă sărată iodo-sulfuroasă, bazin de înot acoperit, saună uscată și ștrand în aer liber;

În localitățile din apropierea orașului există alte zone de agrement atractive pentru turiști și vizitatori:

- Barajul Călinești-Oaș - este situat la 12 km de oraș, fiind cel mai mare baraj artificial din Județul Satu-Mare. A devenit o atracție turistică importantă ca urmare a amplasării sale într-un cadru natural deosebit, înconjurat fiind de păduri de foioase. În zonă au fost construite: o cabană turistică, cu restaurant, bar și terasă, un minihotel și numeroase căsuțe de vacanță. Este o destinație ideală pentru pescuit, dispunând de efective importante de știucă, biban, șalău, somn și avat;

- Băile Puturoasa – se află la 9 km de comuna Vama, într-o căldare cu un diametru de 4 km a unui fost vulcan. A fost o destinație turistică importantă la începutul secolului al XIX-lea, pentru izvoarele ape minerale nămolose bicarbonatate, cloruro-sodice, carbogazoase; au un bogat conținut în sulf, clor, iod, cu indicații terapeutice în afecțiuni ale aparatului locomotor și afecțiuni ginecologice.

- Satul de vacanță Grigdan, o bază de agrement și tratament, cu hotel și restaurant

În zona montană din jurul orașului se pot organiza drumeții, însă traseele de turistice nu sunt amenajate corespunzător, infrastructura de semnalizare și informare fiind deficitară. Traseele pe care se pot organiza drumeții sunt:

- Luna Șes – Vârful Pietroasa;
- Valea Turului – Muntele Tâmpa – Cabana Vrăticel;
- Băile Puturoasa – Muntele Mic;
- Sâmbra Oilor – Vârful Bradului.

## ***Capitolul 8 - Instituții locale, servicii publice, societatea civilă***

### ***8.1 Guvernanță și administrație publică***

Guvernanța este unul dintre aspectele esențiale ale dezvoltării urbane durabile, întrucât cadrele bune de guvernanță pot contribui la un proces decizional mai transparent, mai favorabil incluziunii, mai prompt și mai eficace.

Bună guvernanță înseamnă: deschidere, participare, responsabilitate, eficacitate, coerență. Guvernanța este un termen confuz, care este confundat foarte des cu „guvernare”, „management”, „administrație” sau „legislație”.

Guvernanța este o nouă metodă de abordare prin utilizarea procesului de tip „top-down”, care a venit ca urmare a neînțelegerii complexului sistem legislativ și a lipsei de

eficiență a sistemului de comunicare cu cetățenii. Prin asumarea guvernantei, ca mod de reorientare a relației dintre stat și cetățean, funcțiilor tradiționale ale statului li se adaugă cel puțin cea de mediator/negociator.

Prin bună guvernanta, ca parte esențială a dezvoltării durabile, se generează noi niveluri ale acțiunii politice și apar noi reguli de comportament politic, modele de interacțiune, precum și noi instrumente de policy-making. Bună guvernanta presupune delegare de competențe, externalizare a serviciilor publice, standardizare și generează învățarea de politici, atât din perspectiva instrumentală, cât și societală.

Rolul administrației publice este de a anticipa provocările societale și de a le aborda în mod proactiv pentru a diminua șocurile resimțite de cetățeni și de întreprinderi.

În orașul Negrești-Oaș, administrația publică este organizată și funcționează potrivit prevederilor Legii administrației publice locale nr. 215/2001 și în conformitate cu hotărârile Consiliului Local. Administrația publică din localitate se organizează și funcționează în temeiul principiilor autonomiei locale, descentralizării serviciilor publice, eligibilității autorităților administrației publice locale, legalității și al consultării cetățenilor în soluționarea problemelor locale de interes deosebit. Structura organizatorică a administrațiilor publice locale reprezintă formalizarea și repartizarea misiunilor și funcțiilor între diferite subsamble (direcții, departamente, servicii, birouri etc.) definite cu această ocazie, precum și relațiile stabilite între subsamblele în cauză. Organigrama este reprezentarea vizuală a structurii organizatorice.

Orașul Negrești-Oaș a semnat, de-a lungul timpului, acorduri de înfrățire cu următoarele localități :

- Guidel (Franța) – 1997 – între cele două orașe s-a înființat o asociație de prietenie, fiind derulate misiuni economice și vizite reciproce ale unor grupuri de tineri ;

- Csenger (Ungaria) – 1999 – care s-au materializat în schimburi culturale, sportive și economice ;

- Teacevo (Ucraina) – 2006 – care vizează schimburi culturale, turistice și economice.

- Alter Do Chao din Portugalia - în cursul lunii septembrie 2016 când a fost semnat, la Negrești-Oaș, protocolul de înfrățire dintre cele două localități. Prin protocolul semnat, cele două părți și-au luat angajamentul de a dezvolta relații economice, culturale și turistice între cele două localități, dar și un schimb de experiență între administrații și cetățeni.

La nivelul regiunii Negrești-Oaș și, implicit, la nivelul orașului Negrești-Oaș, există în acest moment un exemplu de bună practică în materia guvernantei, respectiv existența

Asociației Grupului de Acțiune Locală Țara Oașului. Asociația este membru activ al societății prin rolul pe care îl deține în dezvoltarea durabilă a regiunii.

## **8.2 Portofoliul de proiecte implementate / în curs de implementare pentru perioada 2014-2022**

În anul 2022 sunt în curs de implementare sau finalizate numeroase proiecte, ca de exemplu următoarele:

### **I. Proiectele aflate în derulare:**

1. „Modernizare apă și sistem rutier pe str. Tudor Vladimirescu (tronson str. Victoriei - Borcutului) în orașul Negrești-Oaș, județul Satu Mare”
2. „Realizare canal tehnic și relocare stâlpi pe strada Tudor Vladimirescu din orașul Negrești-Oaș, județul Satu Mare”
3. „Modernizare străzi de interes local Cartier Tur 2, orașul Negrești-Oaș”
4. „Amenajare mal pârâu strada Livezilor în orașul Negrești-Oaș, județul Satu Mare”
5. „Modernizare străzi de interes local în orașul Negrești-Oaș, Etapa I”
6. „Modernizare străzi de interes local în orașul Negrești-Oaș, Etapa II”
7. „Îmbunătățirea mobilității nemotorizate prin investiții în infrastructura pentru pietoni și bicicliști în orașul Negrești-Oaș”
8. „Reparații trotuare în orașul Negrești-Oaș”
9. „Construire bloc de locuințe pentru tineri destinate închirierii prin ANL”
10. „Construirea Centrului Cultural din orașul Negrești-Oaș”
11. „Amenajare spații de joacă în orașul Negrești-Oaș”
12. „Montarea instalației de transport pe cablu CD 4 Luna Șes și Amenajarea părții de schi și sistem de înzăpezire a părții Luna Șes”
13. „Dezvoltarea unui loc de consum existent (spor de putere) pentru Complex Turistic - Pârtie de schi în loc. Negrești-Oaș”
14. „Consolidare alunecare de teren zona Luna Șes”
15. „Dezvoltarea zonei turistice Luna Șes II - Negrești-Oaș Parcare Etajată”
16. „Dezvoltarea zonei turistice Luna Șes II - Negrești-Oaș Clădire Administrativă”
17. „Proiectul regional de dezvoltare a infrastructurii de apă și apă uzată din județul Satu Mare/Regiunea Nord-Vest, în perioada 2014-2020”
18. „Amenajare parcare”

19. „Modernizare drum de interes local pentru îmbunătățirea accesului spre zona turistică Luna Șes”
20. „Varianta de ocolire Negrești-Oaș”
21. „Amenajare maluri - râu Talna în orașul Negrești-Oaș, județul Satu Mare”
22. „Extindere rețea electrică de distribuție în localitatea Negrești-Oaș, str. Borcutului”
23. „Extindere rețea electrică de distribuție în localitatea Negrești-Oaș, str. Ion Creangă”
24. „Extindere rețea electrică de distribuție în localitatea Negrești-Oaș, str. Turului”
25. „Creșterea eficienței energetice a blocurilor de locuințe din orașul Negrești-Oaș, LOT 1”
26. „Creșterea performanței energetice a blocurilor de locuințe din orașul Negrești-Oaș , LOT 2”
27. „Creșterea eficienței energetice a Școlii Gimnaziale Nr. 1, din localitatea Negrești-Oaș”
28. „Amenajare zonă expozițională Muzeul Țării Oașului”
29. „Îmbunătățirea calității vieții populației orașului Negrești-Oaș, jud. Satu Mare”
30. „Dezvoltarea rețelelor inteligente de distribuție a gazelor naturale în orașul Negrești-Oaș”
31. „Stații de reîncarcare pentru vehicule electrice”
32. „Asigurarea infrastructurii pentru transportul verde - infrastructurii pentru biciclete la nivelul local, orașul Negrești-Oaș”
33. „Eficientizarea, modernizarea și extinderea sistemului de iluminat public în orașul Negrești-Oaș”
34. „Renovarea energetică a blocurilor de locuințe - Lot 3”
35. „Renovarea energetică a blocurilor de locuințe - Lot 4”
36. „Renovarea energetică a imobilului Casa Oaspeți Muzeul Țării Oașului, orașul Negrești-Oaș”
37. „Renovarea energetică a clădirii Corp C - Sediul Primăriei și extindere”
38. „Centru de activități educaționale și social-culturale destinate elevilor și tinerilor din orașul Negrești-Oaș - CLUBUL ELEVILOR”
39. „Renovarea energetică a imobilului Clădire Multifuncțională”

## II. Proiecte finalizate până la momentul actual

1. „Amenajare centru social pentru vârstnici în orașul Negrești-Oaș”
2. „Reabilitare și Modernizare Corp C - Primăria Negrești-Oaș”
3. „Amenajare stradală zona BCR, dispensar TBC în orașul Negrești-Oaș, jud. Satu Mare”
4. „Extinderea și reabilitarea (înlocuirea) rețelelor de alimentare cu apă pe strada Moșilor și 1 Iunie în orașul Negrești-Oaș”
5. „Extinderea și reabilitarea (înlocuirea) rețelelor de alimentare cu apă și rețelelor de canalizare pe strada Viitorului, Arenei și Morii în orașul Negrești-Oaș”
6. „Extinderere, modernizare, dotare Școala Gimnazială nr. 3, în orașul Negrești-Oaș, județul Satu Mare”
7. „Reabilitare și Modernizare străzi - Plopilor și Gării”
8. „Amenajare acces pe străzile Cornetului, Morii, Oașului din orașul Negrești-Oaș”
9. „Modernizarea străzilor: Moșilor (tronson Ion Creangă - str. Turului) și DC 11 - str. Turului (tronson str. Victoriei - str. Dumbrava) din orașul Negrești-Oaș”
10. „Modernizarea străzilor: Crizantemelor, Salcânilor, Mihai Viteazu și Moșilor (tronsonul str. Turului - str. Salcânilor), oraș Negrești-Oaș, județul Satu Mare”
11. „Modernizarea străzilor: Livezilor (tronson Valea Cerbului - capăt), Tudor Vladimirescu 2 (Victoriei - Borcutului - Gozureni), Borcutului 1 (Tudor Vladimirescu - Luna) din orașul Negrești-Oaș”
12. „Amenajare accese pe străzile Cornetului, Morii, Oașului din orașul Negrești-Oaș”
13. „Modernizare cartier Decebal”
14. „Extindere rețea electrică de distribuție în localitatea Negrești-Oaș zona Turistică Luna Șes DC 75 Alimentare cu energie electrică a consumatorilor PC 2 și PC 3”
15. „Modernizarea străzilor: Primăverii, Viitorului, Pieței, Arenei, 1 Iunie (tronsonul str. Moșilor - str. Plopilor), 1 Iunie (prelungire str. 1 Iunie - str. Pădurii) din orașul Negrești-Oaș”
16. „Extinderere, modernizare, dotare Școala Gimnazială nr. 3, în orașul Negrești-Oaș, județul Satu Mare”
17. „Grădinița cu program normal din orașul Negrești-Oaș, jud. Satu Mare”
18. „Reabilitare și Modernizare străzi: Plopilor, Gării și 1 Iunie”
19. „Amenajare teren sport, inclusiv achiziționare tribună la stadionul Negrești-Oaș”
20. „Realizarea unei creșe în orașul Negrești-Oaș, județul Satu Mare”

21. „Alimentarea cu apă potabilă a zonei Luna Șes și înmagazinarea apei printr-o acumulare permanentă pentru tunurile de zăpadă”
22. „Luna Șes 2 Mașină de bătut zăpada -RATRAC”
23. „Modernizare apă-canal și sistem rutier pe str. Mihai Eminescu, în orașul Negrești-Oaș, județul Satu Mare”
24. „Extindere rețea electrică de distribuție în localitatea Negrești-Oaș, str. Pietrosului”
25. „Extindere rețea electrică de distribuție în localitatea Negrești-Oaș, str. Corni”
26. „Extindere rețea electrică de distribuție în localitatea Negrești-Oaș, str. Livezilor, LOT II”
27. „Construire Sală de Sport cu tribună 180 de locuri în orașul Negrești-Oaș”
28. „Amenajare exterioară Sală de Sport cu tribună 180 de locuri în orașul Negrești-Oaș”
29. „Realizare sistem ape pluviale și zid de sprijin - creșă, în orașul Negrești-Oaș, județul Satu Mare”
30. „Creșterea eficienței energetice a Grădiniței cu Program Prolungit nr. 7, din localitatea Negrești-Oaș”
31. „Creșterea eficienței energetice a Liceului Tehnologic Ioniță G. Andron, din localitatea Negrești-Oaș”
32. „Creșterea eficienței energetice a Liceului Teoretic Negrești-Oaș - Corp A, din localitatea Negrești-Oaș”
33. „Creșterea eficienței energetice a Școlii Gimnaziale Nr. 3 – Sala de Sport, din localitatea Negrești-Oaș”
34. „Creșterea eficienței energetice a Sediului Primăriei Corp A și Corp B, din localitatea Negrești-Oaș”

### **Capitolul 9 - Analiza SWOT**

O planificare strategică aplicată la nivelul unei comunități locale are următoarele elemente:

- **analiză diagnostic;**
- **viziune;**
- **valori;**
- **obiective strategice;**

- **obiective specifice;**
- **plan de măsuri / acțiuni.**

Strategia de dezvoltare locală include astfel analiza potențialului local, stabilirea obiectivelor de dezvoltare, a căilor de acțiune și identificarea surselor de finanțare. Avem o mare oportunitate pe care nu o putem rata, și anume fondurile europene (bugetul multianual 2021-2027) și fondurile externe rambursabile și nerambursabile din cadrul Mecanismului de Redresare și Reziliență care facilitează consolidarea capacității orașului Negrești-Oaș pentru a susține relansarea economică la nivelul orașului prin derularea de investiții cu impact major asupra dezvoltării durabile a comunității locale.

O strategie de succes presupune o gândire strategică creatoare, o autoritate publică locală pliată pe managementul schimbării și o evaluare corectă, pentru a pune în balanță eficiența și eficacitatea acesteia în implementare.

Strategia de față se bazează pe date „culese” din teren și pe surse sigure de finanțare, pe proiecte durabile care să respecte cerințele Uniunii Europene și, totodată, să promoveze valorile orașului nostru. Prin această strategie, toți factorii de interes din oraș vor beneficia de acest ghid de prezentare a tuturor obiectivelor de dezvoltare, prin care se stabilesc direcțiile de dezvoltare și acțiunile concrete care se vor constitui ca viitoare proiecte ale administrației publice locale.

### **Studiu sociologic și analiza SWOT din perspectiva principalelor direcții de dezvoltare**

#### **Perioada de desfășurare a procesului de consultare și analiză:**

1 - 30 septembrie 2022

#### **Pașii procesului:**

Pentru a identifica și monitoriza problemele și provocările cu care se confruntă cetățenii orașului Negrești-Oaș în perioada 1 - 30 septembrie 2022 a fost aplicat un chestionar care a putut fi completat atât online, cât și în format letric. Acesta a cuprins un număr de 30 de întrebări cu răspunsuri închise și deschise. La acesta au răspuns 325 de persoane din orașul Negrești-Oaș. Întrebările deschise au ajutat la identificarea problemelor specifice cu care se confruntă cetățenii orașului și cum văd aceștia rezolvarea lor și în ce ordine.

Întrebările au fost clar formulate, cu fraze scurte și cuvinte simple, fără a induce un răspuns sau altul și au fost evitate întrebările care se pot referi la mai multe aspecte. Eșantionul

a fost unul reprezentativ pentru populația studiată. Marja de eroare a fost de +/-2,8, la un nivel de încredere de 95%. Așa cum ne așteptam, la foarte multe întrebări deschise am avut răspunsuri sintetice, fără explicații, care, la un moment dat, au depășit un grad de saturație prin repetativitatea acestora.

În a doua parte a cercetării a fost realizată o analiză calitativă și cantitativă a răspunsurilor din chestionar și a consultărilor factorilor decidenți, iar după corelarea acestora au fost formulate o serie de propuneri și analize pentru fiecare dimensiune explorată de chestionar.

Dintre cei 325 de respondenți, 39% au fost bărbați și 61% femei. Cei mai mulți dintre cei care au răspuns fac parte din categoria de vârstă 36-50 de ani (36,8%), după care 18-35 de ani (32,5%), 51-65 de ani (22,2%) și 8,5% au fost persoane cu vârsta de peste 65 de ani. Acest fenomen se poate explica și prin gradul scăzut de folosire a internetului de către persoanele în vârstă, dezinteresul pentru astfel de sondaje sau reținerea acestora când vine vorba de a-și exprima opiniile. Tinerii activi au fost cei care au interacționat și cu instituțiile publice locale, unde au primit chestionarele pe suport de hârtie.

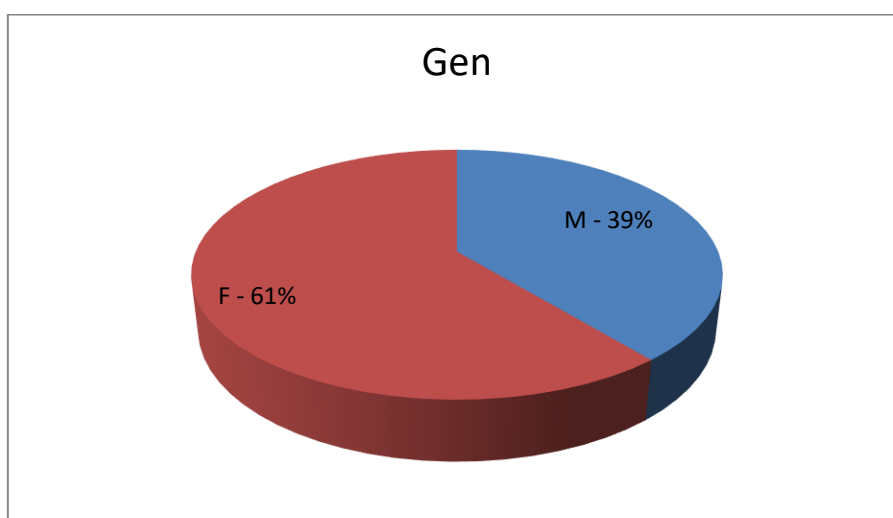


Figura nr. 6

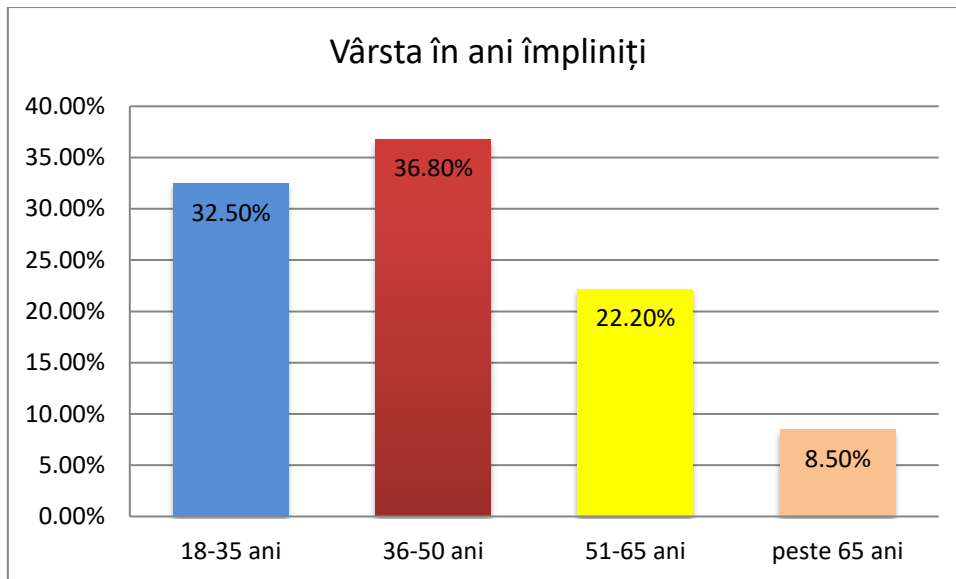


Figura nr. 7

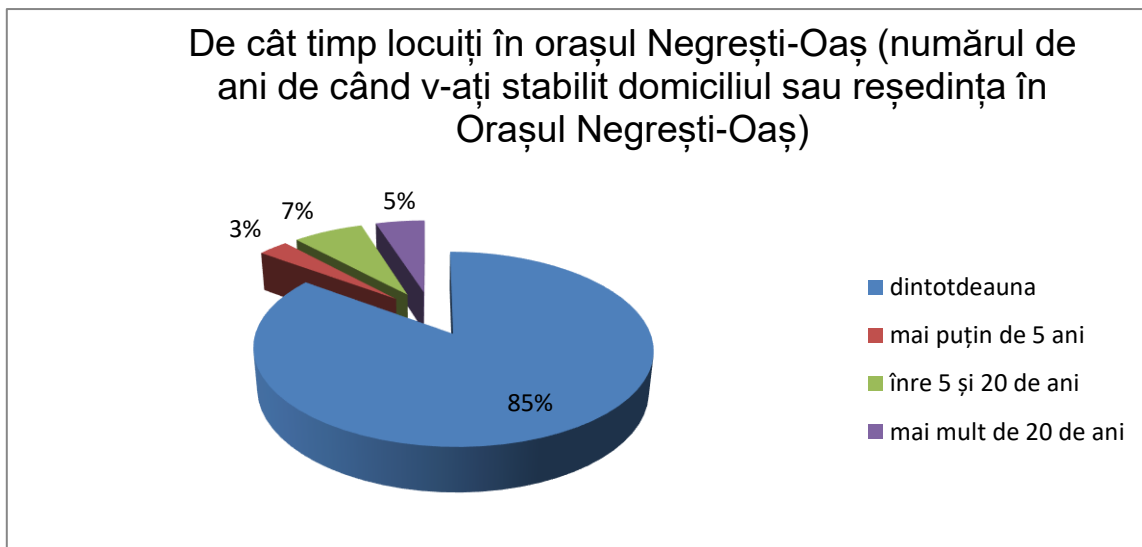


Figura nr. 8

Peste 85,1% dintre persoanele participante la studiu locuiesc în Negrești-Oaș dintotdeauna. Restul, fie lucrează de câțiva ani în oraș și fac naveta zilnic, fie au o proprietate, fie s-au mutat de câțiva ani în Negrești-Oaș, fie s-au întors din străinătate după ce au plecat în urmă cu mulți ani la muncă sau studii. Cert este că toți cei care nu s-au născut în Negrești-Oaș au o legătură directă cu orașul de o perioadă cuprinsă între 2 și 30 de ani. În figura de mai sus, pentru claritatea și acuratețea datelor, am grupat toate răspunsurile primite în cele 4 categorii regăsite în grafic.

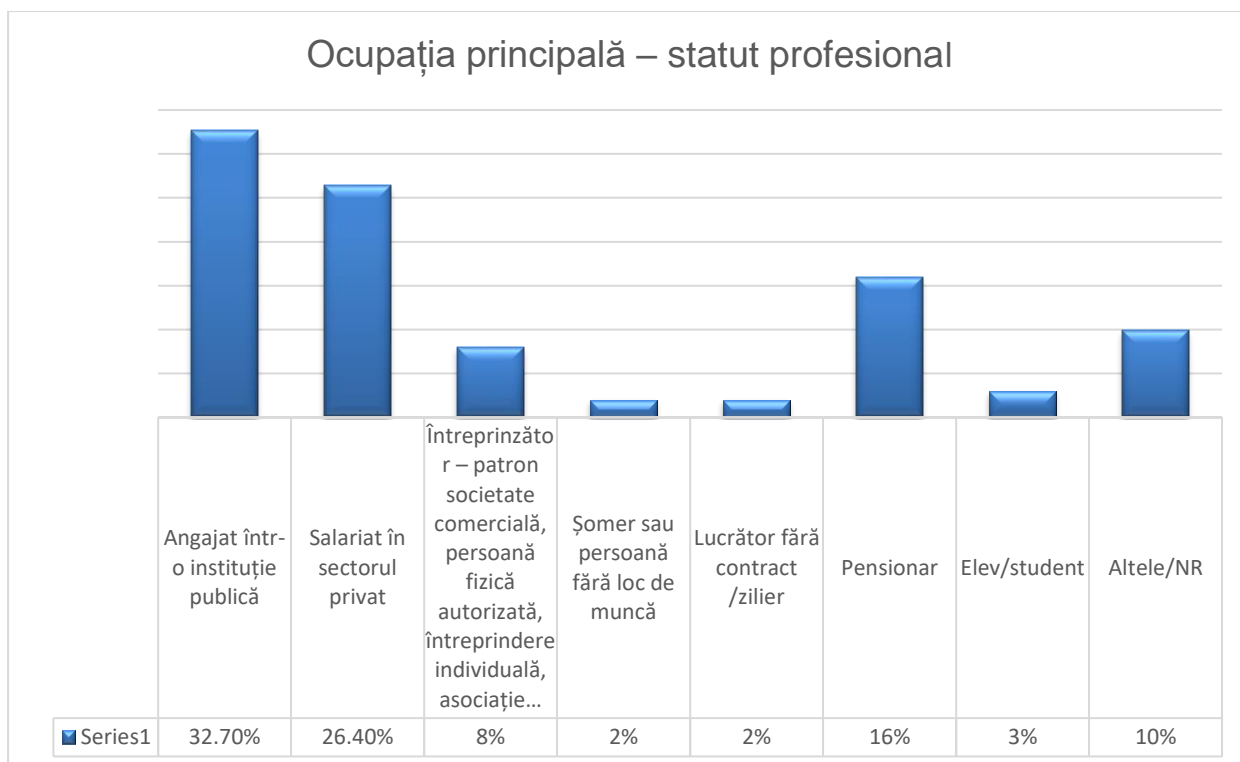


Figura nr. 9

Majoritatea subiecților care au răspuns la chestionar sunt persoane active, 16% au declarat că sunt pensionari, 2% șomeri sau casnice/concediu de creștere a copilului. La acest studiu au ales să răspundă persoane angajate în sectorul public - administrație publică, școli - 32.7% și 36,4% persoane angajate în sectorul privat, zilieri sau chiar antreprenori locali.

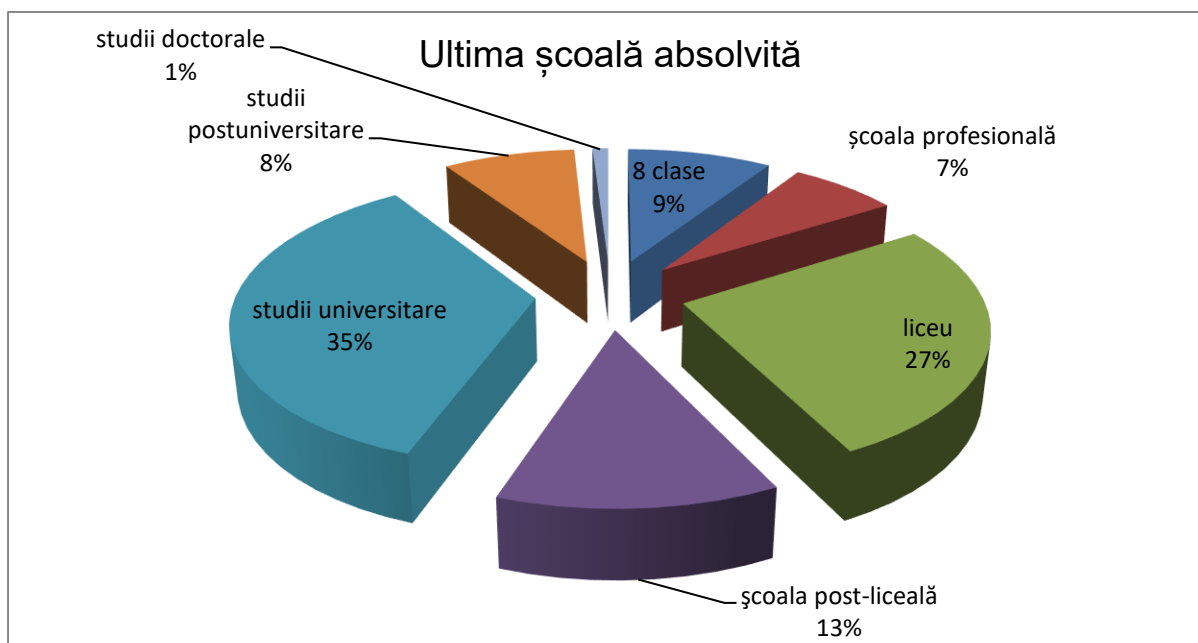


Figura nr. 10

În ceea ce privește nivelul de educație al respondenților este unul destul de ridicat. O bună parte au finalizat studii superioare, postuniversitare sau chiar doctorat. Acest aspect poate fi considerat un avantaj din perspectiva profunzimii răspunsurilor oferite și a analizei efectuate de către aceste persoane. Sunt persoane cu studii diferite, ceea ce asigură o cuprindere de înțelegere a problemelor din localitate și din perspectiva școlilor absolvite și chiar a meseriilor pe care le au, așa cum se poate vedea și în figurile anterioare.

A treia parte a cercetării a constat în analiza documentelor primite de la Primăria Negrești-Oaș și colectarea altor date statistice de la instituțiile centrale. În această etapă a analizei au fost „culese” date verificate, sistematizate și grupate prin diferite tehnici statistice. De asemenea, s-a realizat analiza critică și constructivă a rezultatelor.

Pentru a avea date valide și valabile, dar și soluții fiabile și aplicabile în timp, în faza de analiză a datelor și de propunere de strategii și proiecte s-a utilizat o abordare mixtă, folosind diverse metode pentru a colecta și / sau verifica informațiile corespunzătoare.

Pentru a putea realiza analiza procesului de evaluare a situației de fapt, drept metodă de cercetare, în primă fază, s-a folosit o metodă mixtă bazată pe meta-analiză și analiza de text specializat și documente. Combinând cele două tipuri de analiză, se poate dezvolta o metodologie complementară, care să reducă din riscuri și să dezvolte noi direcții de cercetare în următoarea etapă.

- **Meta-analiza** este un tip de analiză care combină rezultatele deja existente ale mai multor studii științifice efectuate.
- **Analiza documentară** presupune analizarea unor documente pe un subiect anume cu scopul de a ajunge la un rezultat.

### **Cercetare MIXTĂ**

Acest tip de metodologie combină abordări ale metodologiilor de cercetare cantitative și calitative. Această metodologie permite o analiză comprehensivă cu ajutorul căreia se pot „construi” noi ipoteze, noi instrumente de cercetare și noi direcții de abordare, chiar în timpul desfășurării cercetării propriu-zise. Acest tip de metodologie încurajează utilizarea a două tipuri de metodologii pentru a compara rezultatele și a reduce așa-zisele „abateri/erori”.

Astfel, într-o primă fază, datele sunt culese utilizând metode calitative sau cantitative, iar după analiza acestora, cercetătorul va culege date folosind cealaltă metodă. Procedurile concurente sunt caracterizate de libertatea pe care i-o oferă cercetătorului în a converge atât metode cantitative, cât și metode calitative pentru a putea oferi o analiză cuprinzătoare a

fenomenului studiat. Pentru cercetarea de față vom utiliza procedura secvențială. Astfel, pe parcursul tuturor activităților de cercetare vom colecta date standardizate pentru a obține date generale referitoare la caracteristicile strategiei, vom face apel la analiza documentelor și rapoartelor oficiale existente. Astfel, abordarea metodologică este cu metode mixte, procedură secvențială de tip quant-qual. Astfel ne vom asigura că datele de cercetare au fost corelate și standardizate între ele.

Astfel, echipa de experți a utilizat următoarele metode și tehnici de investigare:

1. cercetarea și analiza de documente publice și documente interne puse la dispoziție de Primăria orașului Negrești-Oaș;
2. consultarea autorităților/expertiilor locali;
3. aplicarea de chestionare și analiza datelor;
4. analiza și corelarea tuturor datelor rezultate.

În această etapă s-au **identificat și elaborat viziunea, obiectivele strategice, obiectivele specifice și Planul de acțiuni.**

**Întrebările deschise de la finalul și începutul chestionarului au asigurat un grad ridicat de culegere de date calitative. Astfel, a existat o cantitate considerabilă de date pentru fundamentarea concluziilor finale.**

### *Analiza SWOT pe domenii de interes*

Negrești-Oaș este un oraș deosebit. Toți negreștenii se bucură și sunt mândri că au o asemenea moștenire lăsată de înaintașii noștri. Orașul Negrești-Oaș are o vizibilitate mare și un potențial de dezvoltare pe care nu trebuie să-l rateze. Strategiile de dezvoltare locală și regională au obligația să țină cont de acest fapt și să construiască viitoarele politici publice și proiecte de investiții pe această fundație solidă.

Strategia se bazează pe o temelie identificată de către toți participanții la studiu drept „vectori strategici” pentru viitorul localității, factori importanți pentru comunitatea din Negrești-Oaș și anume:

- Turism, patrimoniu cultural și atractivitate urbană;
- Economie performantă, dinamică, atractivă pentru investitori cu forță de muncă specializată, bazată pe industrie locală, IMM-uri, turism, meșteșuguri și produse locale;

- Mediu curat, impact redus asupra mediului și care protejează și valorifică resursele naturale;
- Orașul Negrești-Oaș pentru locuitori – finalizarea lucrărilor la drumurile încă neasfaltate, investiții în rețelele de apă-canal și gaze, modernizarea celorlalte școli și grădinițe, investiții în sănătate și transport public;
- Modernizarea administrației publice;
- Agro-turism și valorificarea terenului agricol.

După ce am definit vectorii pe care se poate construi o strategie pentru creșterea nivelului de trai al fiecărui cetățean, orice autoritate locală trebuie să identifice sursele de finanțare și să-și stabilească un plan de acțiuni bine definit în timp, care să fie transparent și să poate fi îmbunătățit în timp. Problemele sunt multe, dar dacă ele nu sunt rezolvate într-o ordine prestabilită, se poate ajunge în situația în care, de fiecare dată vor fi tratate efectele și nu cauzele.

În comparație cu anii trecuți, autoritățile publice locale au în acest moment o serie de instrumente financiare la care pot apela pentru a pune în practică o serie de proiecte cu costuri extrem de mici pentru locuitori:

- **Bugetul propriu și credite** - aici resursele sunt limitate, la fel și posibilitatea UAT-ului de a se împrumuta la o dobândă bună și de a finaliza proiectele în unul sau două cicluri electorale;
- **Bugetul de stat** - aici apar constant apeluri de proiecte de dezvoltare locală și regională (de exemplu, Programul Național de Investiții Anghel Saligny, PNDL, proiecte pe anumite domenii precum mediu, energie, cultură etc.), însă aceste fonduri sunt limitate, iar întârzierile la plăți, din trecut, fac tot mai greu găsirea unor firme dispuse să contracteze lucrări;
- **Parteneriatele Public-Privat (PPP)** pot fi unele dintre cele mai sigure investiții. Aici avem garanția că interesul public va fi pe primul plan, iar entitățile private vor avea tot interesul să ducă la bun sfârșit lucrarea începută și să finanțeze proiectele derulate la o calitate superioară și un preț corect;
- **Investițiile private** - acestea pot fi stimulate prin legislația locală și prin diverse facilități oferite celor care vor să investească, de exemplu „parcul industrial”;
- **Fondurile europene nerambursabile**, dar și banii veniți prin PNRR pentru următoarea perioadă. Aceste fonduri trebuie să facă diferența. Să aducă dezvoltare locală durabilă și să umple toate „lipsurile” lăsate în urmă de sursele de finanțare descrise mai sus.

Comisia Europeană și-a asumat, pentru perioada 2021 – 2027, **cinci obiective principale de politică (OP)** ale UE. În ancheta sociologică realizată, cetățenii din Negrești-Oaș au luat la cunoștință aceste cinci obiective și au avut de ales care dintre acestea se potrivesc comunității lor (întrebare cu răspuns multiplu). Mai jos sunt enunțate în ordinea preferințelor respondenților:

**- O Europă mai aproape de cetățeni (dezvoltarea sustenabilă și integrată a zonelor urbane, rurale și de coastă prin inițiative locale) – 69,5%;**

- O Europă mai inteligentă (o transformare economică inovatoare și inteligentă) – 27,6%;
- O Europă mai verde, fără emisii de carbon – 23,8%
- O Europă mai conectată (mobilitate și conectivitate TIC regională) – 9,5%.
- O Europă mai socială (implementarea Pilonului european al drepturilor sociale) – 7,6%

Cetățenii din Negrești-Oaș cred că Uniunea Europeană trebuie să fie mai aproape de oameni, să susțină dezvoltarea locală, deciziile de la nivel european să fie mai vizibile în plan local.

Obiectivele incluse în Acordul de parteneriat între România și UE pentru perioada 2021-2027 vor fi atinse prin implementarea următoarelor programe operaționale:

- Programul Operațional Creștere Inteligentă, Digitalizare și Instrumente Financiare;
- Programul Operațional Regional;
- Programul Operațional pentru Dezvoltare Durabilă;
- Programul Operațional pentru Transport;
- Programul Operațional pentru Educație și Ocupare;
- Programul Operațional pentru Incluziune și Demnitate Socială;
- Programul Operațional pentru Sănătate;
- Programul Operațional pentru Tranziție Justă;
- Programul Operațional Asistență Tehnică.

Majoritatea celor care au participat la studiu sunt de părere că proiectele de dezvoltare trebuie să plece de jos în sus, de la comunitate către centru. Cetățenii trebuie să decidă care sunt prioritățile și apoi autoritățile să decidă oportunitatea și să identifice sursele de finanțare. Ei sunt cei care știu cel mai bine de ce au nevoie și cum pot rezolva problemele din comunitate. Doar în acest mod, Europa poate fi mai aproape de oameni. A doua prioritate în preferințele subiecților chestionați este, evident, cea legată de mediu, ecologie și spațiile verzi. De altfel, aproape la fiecare întrebare legată de mediu oamenii spun că sunt preocupați de tot ce înseamnă

mediul înconjurător, de la defrișările din jur, până la colectarea separată a deșeurilor, reciclare și plantare de noi spații verzi. Pentru a atrage cât mai mulți turiști nu este suficient să finalizăm doar lucrările la stațiunea turistică Luna Șes, ci să avem și servicii din domeniul ospitalier la cel mai înalt nivel (hoteluri, restaurante, spații de relaxare etc.), drumuri reabilitate și sigure, servicii medicale de urgență de calitate, un program cultural atractiv pentru turiști. Prin această strategie putem defini oportunitățile, punctele tari și slabe, dar și amenințările pentru a putea contura viziunea noastră pe termen scurt, mediu și lung.

### **Mediu**

Schimbările climatice sunt deja vizibile de la an la an în fiecare colț al lumii și reprezintă una dintre cele mai mari amenințări asupra mediului și, implicit, asupra societății în întregime. Evenimentele climatice extreme, valurile de căldură, perioadele de secetă sau inundații încep să fie din ce în ce mai frecvente, chiar și în Europa. Din acest considerent, trebuie dezvoltate strategii și acțiuni de adaptare la schimbările climatice.

Atât prin rezultatele anchetei sociologice, cât și prin analiza datelor calitative, percepția oamenilor despre calitatea aerului este una foarte bună. Toate măsurătorile arată, spun ei, dar și datele statistice oferite de instituțiile de specialitate, că aerul este de o calitate superioară în localitate. Acest lucru este și pentru că industria locală s-a diminuat în comparație cu anii 80-90, singurile nemulțumiri fiind legate de traficul aglomerat din oraș și de lipsa unei centuri ocolitoare. În plus, iarna situația nu stă tocmai așa din cauza poluării centralelor termice individuale.

Jumătate dintre cetățenii care au răspuns chestionarului, spun că sunt mulțumiți de starea mediului – spun că starea mediului este una bună și foarte bună. Doar un procent puțin sub 20% declară că starea mediului este una slabă sau foarte slabă. Majoritatea comentariilor legate de starea mediului vizează aspecte ce țin de:

- stoparea defrișărilor;
- selectarea mai atentă a deșeurilor și nevoia unor programe educaționale;
- existența mai multor containere/tomberoane pentru colectarea selectivă a deșeurilor;
- existența a foarte puține spații verzi;
- starea parcurilor;
- lipsa pistelor de bicicliști;
- lipsa unui parc modern cu locuri de joacă pentru copii;

- dezinteresul oamenilor pentru mediu;
- existența prafului și a zgomotului din oraș;
- responsabilitatea oamenilor față de mediu;
- lipsa managementului deșeurilor;
- slaba informare/conștientizare a cetățenilor cu privire la protejarea mediului;
- distrugerea deșeurilor prin ardere de către populație;
- dorința de montare a mai multor recipiente de colectare selectivă a deșeurilor în spațiile publice;
- lipsa unei stații de sortare a deșeurilor;
- lipsa stațiilor care răsplătesc reciclarea;
- lipsa programelor de plantare a copacilor.

### Cum apreciați starea mediului la nivel de localitate?

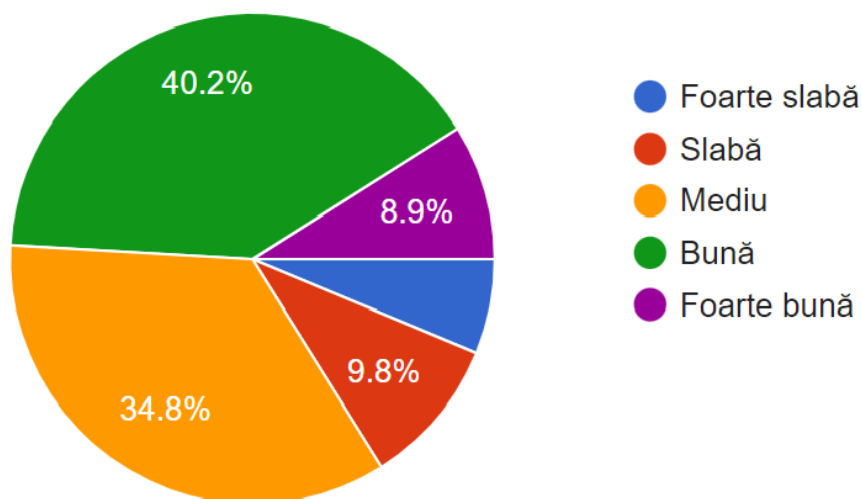


Figura nr. 11

Subiecții care au participat la acest studiu au fost rugați să selecteze dintr-o listă prestabilită principalele cauze ale degradării mediului, atât în Negrești-Oaș, cât și în județ. Prin comparație, putem vedea care este percepția oamenilor legată de acest aspect și, apoi să propunem o serie de măsuri și proiecte care să vină în întâmpinarea nevoilor acestora.

Oamenii consideră că în Negrești-Oaș cauzele legate de degradarea mediului țin de lipsa de educație, lipsa unei infrastructuri adecvate de mediu, amenzile prea mici sau neplătite, lipsa de experiență a autorităților și numărul redus de personal sau chiar instrumente IT

necorelate. Așa cum era de așteptat, oamenii cunosc mai bine situația din propriul oraș, decât din întregul județ. Prin urmare, au bifat într-un număr mai mare aspecte ce țin de autoritățile locale și de comunitate, decât cele ce țin de „centru”. Acest fapt arată că sunt interesați de ce se întâmplă pe plan local și că au o serie de așteptări de la anumite instituții. Pornind de la această situație se pot modela o serie de strategii, programe, proiecte care pot fi sprijinite atât din fonduri locale sau naționale, cât și din fonduri europene sau alte finanțări externe pe mediu.

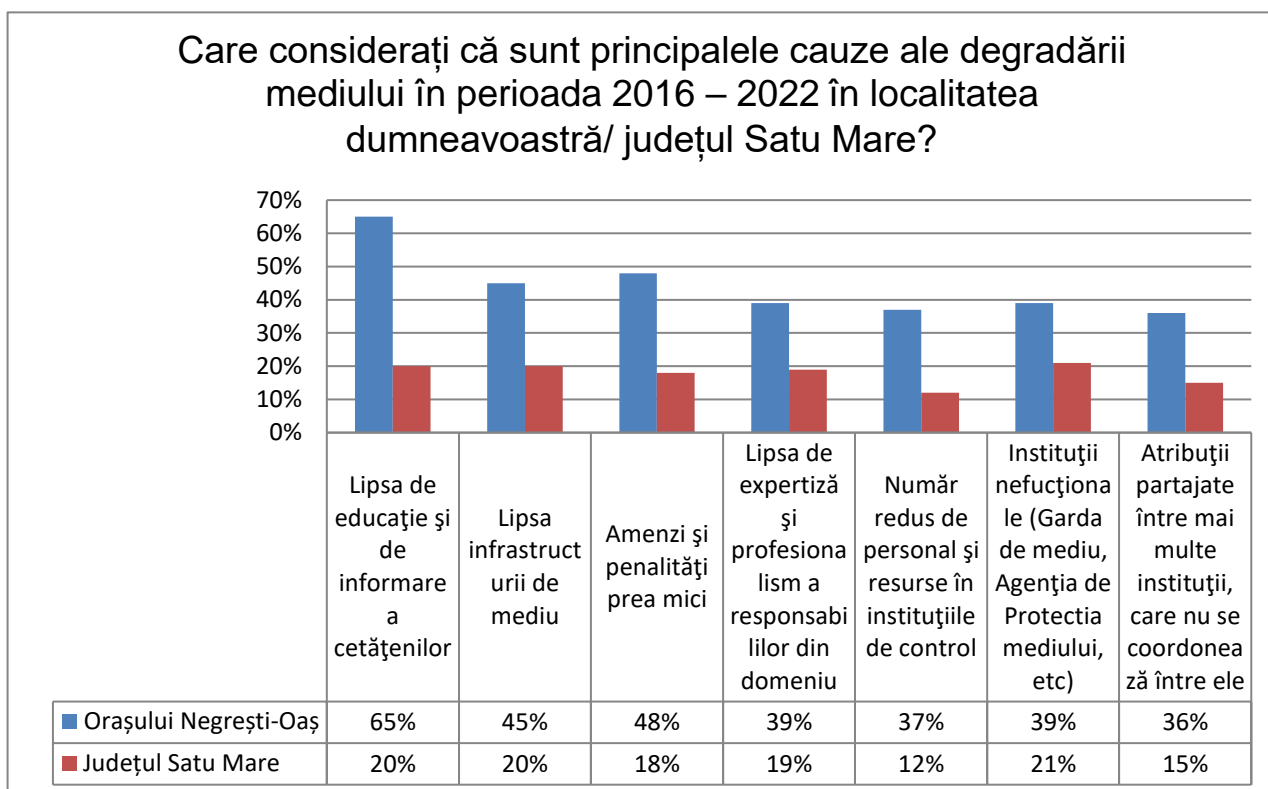


Figura nr. 12

Deșeurile reprezintă totalitatea gunoaielor generate din gospodării, instituții, unități comerciale, unități economice (deșeuri menajere și asimilabile), deșeuri stradale colectate din spații publice, străzi, parcuri, spații verzi, precum și deșeuri din construcții și demolări.

În următoarele figuri putem observa care este percepția negreștenilor cu privire la de o serie de servicii oferite de autorități legate de mediu, spațiile verzi, schimbările climatice sau regenerarea resurselor urbane.

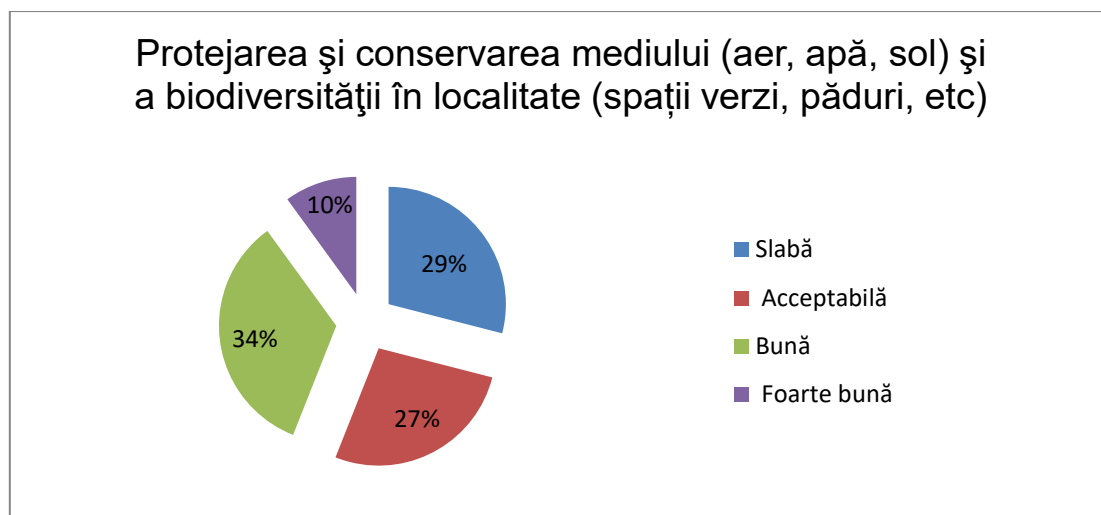


Figura nr. 13: Pe o scară de la 1 la 4 cum considerați calitatea următoarelor servicii publice la nivelul orașului Negrești-Oaș?

Peste 71% dintre respondenți consideră că protejarea și conservarea mediului au un grad de acceptabilitate bun, foarte bun sau acceptabil. Doar 29% este de părere că acest aspect este unul slab. Aici, cetățenii resimt nevoia unor intervenții ale autorităților prin proiecte care să pună în valoare resursele locale și să protejeze mediul într-un mod concret și vizibil.

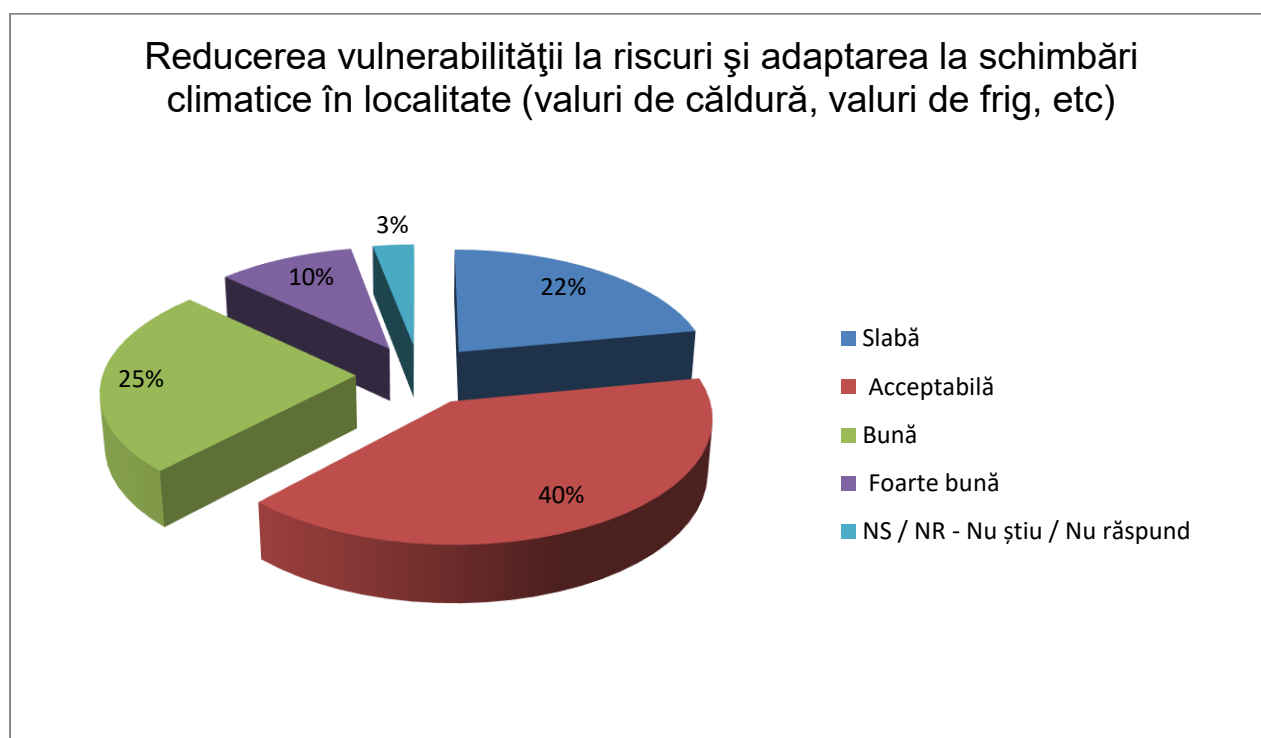
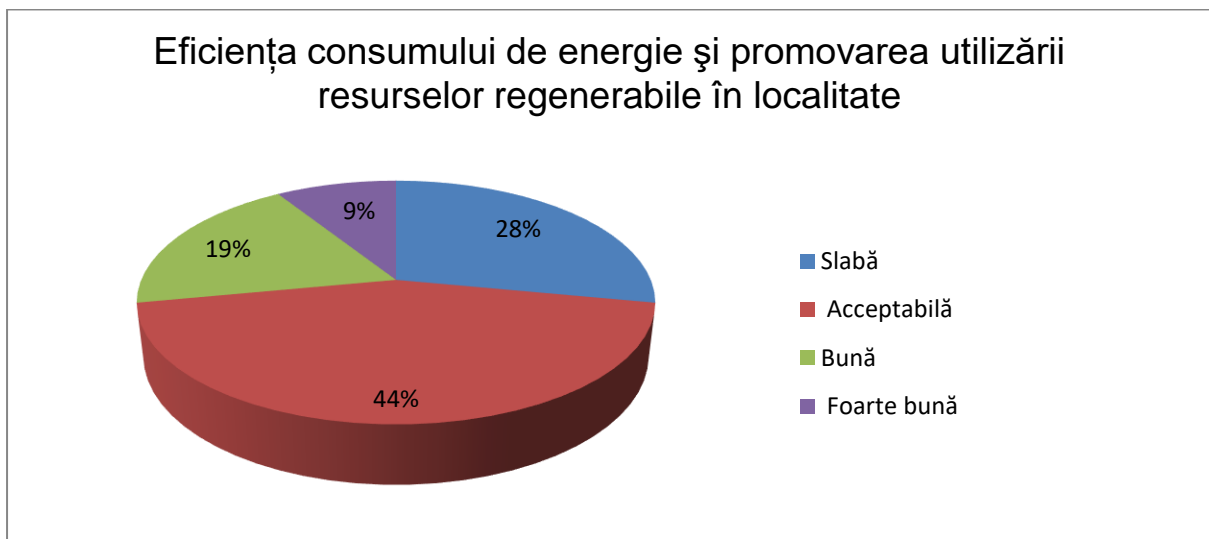


Figura nr. 14 Pe o scară de la 1 la 4 cum considerați calitatea următoarelor servicii publice la nivelul orașului Negrești-Oaș?

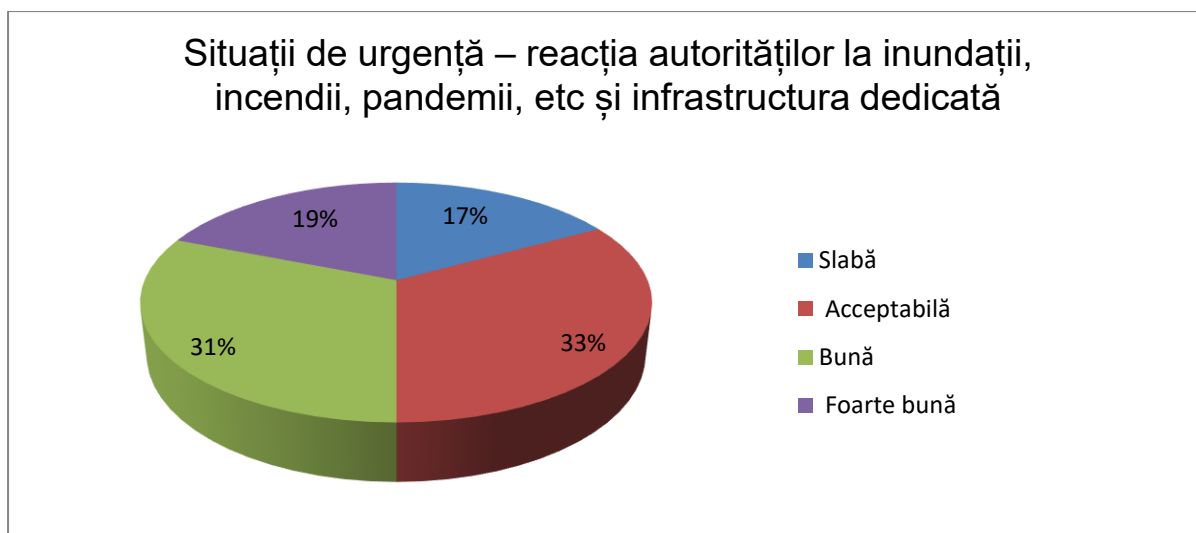
Dacă punem în dezbatere reducerea vulnerabilităților la riscuri și adaptarea la schimbările climatice în localitate, cetățenii au o părere bună despre serviciile autorităților în proporție de 25%, foarte bună - 10% și acceptabilă - 40%. Doar unul din cinci dintre respondenți (22%) consideră că sunt slabe.

Dacă este să analizăm următoarea figură, observăm că unul din trei cetățeni consideră că eficiența consumului de energie și promovarea resurselor regenerabile sunt slabe, 44% că sunt acceptabile, iar bune sau foarte bune au un scor de 28%. Având în vedere scumpirile la nivel mondial și național în iarna 2022-2023 a energiei electrice și a gazului, plus programele prin care au fost anvelopate/reabilitate o parte dintre blocurile de locuit și dintre instituțiile publice din oraș, percepțiile se vor mai schimba în timp.

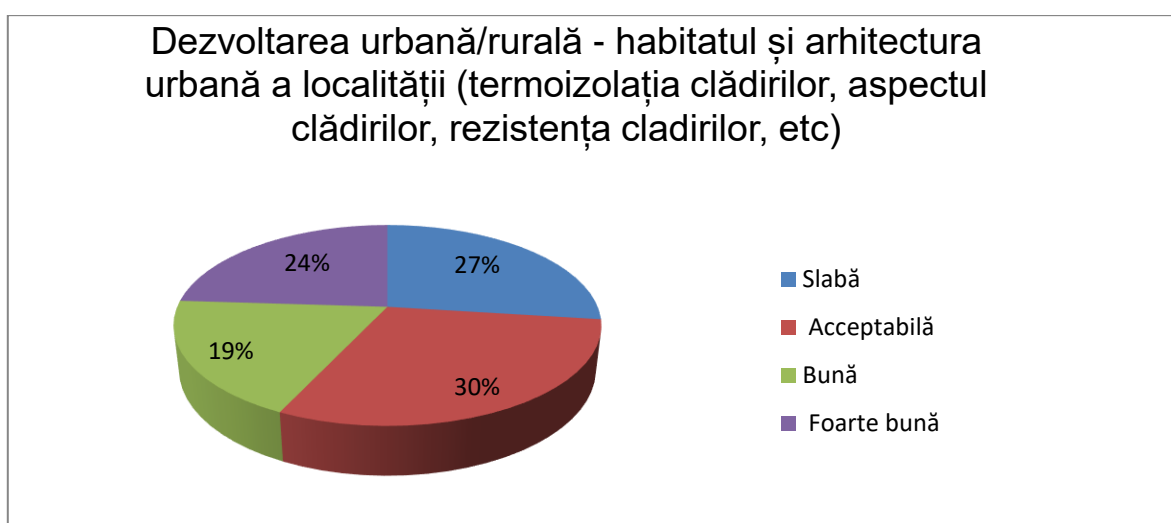


*Figura nr. 15 Pe o scară de la 1 la 4 cum considerați calitatea următoarelor servicii publice la nivelul orașului Negrești-Oaș?*

O părere bună au cetățenii atât despre serviciile de situații de urgență, cât și despre dezvoltarea durabilă a orașului prin încercările autorităților de a conserva și termoizola clădirile, așa cum reiese din următoarele două grafice.



*Figura nr. 16 Pe o scară de la 1 la 4 cum considerați calitatea următoarelor servicii publice la nivelul orașului Negrești-Oaș?*



*Figura nr. 17 Pe o scară de la 1 la 4 cum considerați calitatea următoarelor servicii publice la nivelul orașului Negrești-Oaș?*

A fost testată și este opinia oamenilor legată de punerea în valoare, în interesul comunității locale, a resurselor naturale de pe raza orașului Negrești-Oaș. Unul din trei oameni consideră că acest lucru este slab pus în valoare. Cam tot atâția evaluează această situație ca fiind una acceptabilă, în timp ce aproape 30% consideră că interesele comunității de a pune în valoare resursele naturale pot fi calificate drept bune și foarte bune.

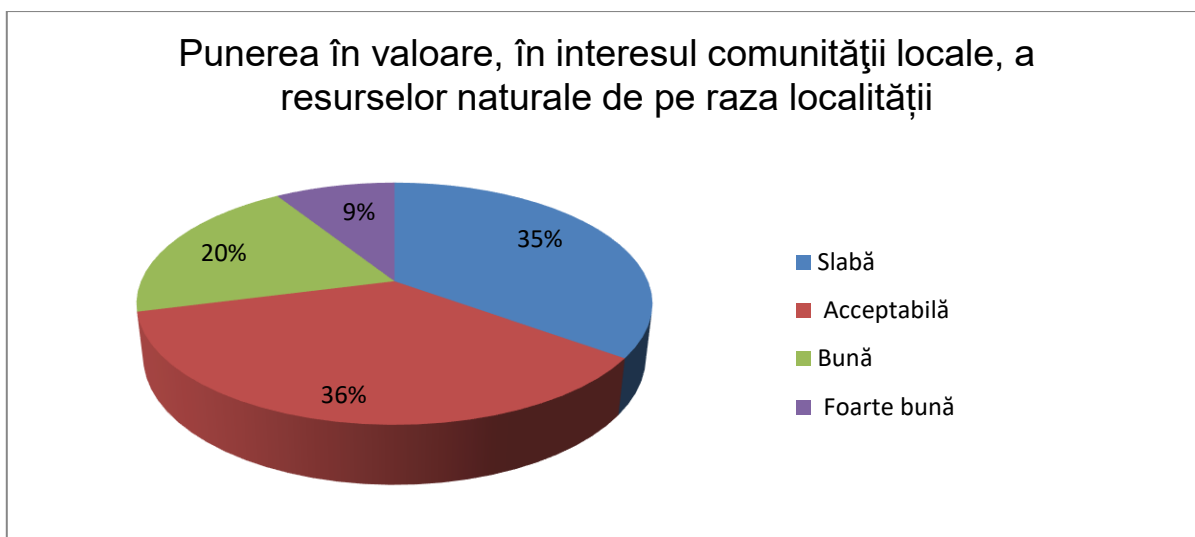


Figura nr. 18 Pe o scară de la 1 la 4 cum considerați calitatea următoarelor servicii publice la nivelul orașului Negrești-Oaș?

#### Analiza SWOT – Mediu

<i>Puncte tari</i>	<i>Puncte slabe</i>
<i>Patrimoniu natural valoros (munți, păduri, pășuni, peisaje remarcabile etc.);</i>	<i>Lipsa unei centuri ocolitoare a orașului pentru a descongiona traficul în orele de vârf;</i>
<i>Calitatea apelor de suprafață foarte bună;</i>	<i>Solul a fost poluat cu nitriți folosiți în agricultură;</i>
<i>Aer foarte curat și sănătos;</i>	<i>Lipsa responsabilității din partea oamenilor față de mediu;</i>
<i>Resurse naturale bogate;</i>	<i>Slaba informare/conștientizare a cetățenilor cu privire la protejarea mediului;</i>
<i>Un potențial crescut în punerea în valoare a patrimoniului natural;</i>	<i>Lipsa unor vehicule corespunzătoare/moderne de transport a deșeurilor;</i>
<i>Resurse umane și ONG-uri bine pregătite în domeniul protecției și conservării mediului;</i>	<i>Lipsa unor programe de educare a populației;</i>
<i>Acces la resurse financiare locale, guvernamentale și locale destinate protecției mediului;</i>	<i>Lipsa trotuarelor;</i>
<i>În apropierea orașului sunt trei zone protejate de importanță comunitară;</i>	
<i>Suprafață mare ocupată de spații verzi;</i>	

<p><i>Deschiderea autorităților și societății civile spre proiecte integrate, realizate în cadrul unor parteneriate ample;</i></p> <p><i>Autorități care și-au manifestat interesul pentru derularea unor proiecte de mediu în localitate;</i></p> <p><i>Potențial în domeniul energiei regenerabile;</i></p> <p><i>Suprafețe mari de teren pretabile pentru dezvoltarea de culturi agricole.</i></p>	<p><i>Puține tomberoane/coșuri de gunoi pentru colectare selectivă în oraș;</i></p> <p><i>Lipsa pistelor de biciclete;</i></p> <p><i>Grad mic de suportabilitate din partea cetățenilor al costurilor de reabilitare termică a locuințelor de către populație;</i></p> <p><i>Multe centrale individuale;</i></p> <p><i>Trafic aglomerat la orele de vârf;</i></p> <p><i>Parcări puține.</i></p>
<b>Oportunități</b>	<b>Riscuri</b>
<p><i>Posibilitatea încheierii unor Parteneriate Public-Privat;</i></p> <p><i>Lansarea unor linii de finanțare suplimentare pe mediu și dezvoltare durabilă la nivel european pentru exercițiul financiar 2021-2027, plus fonduri din PNRR;</i></p> <p><i>Mediul economic local este deschis către tehnologii noi, ecologice, un consum redus de energie și digitalizare;</i></p> <p><i>Implementarea noului program de dezvoltare – Pactul Ecologic European (European Green Deal);</i></p> <p><i>Potențial mare de resurse locale regenerabile;</i></p> <p><i>Valorificarea eficientă a resurselor forestiere și tradiționale;</i></p> <p><i>Reabilitarea termică a clădirilor publice și a blocurilor de locuit.</i></p>	<p><i>Legislația națională și europeană stufoasă și greu de urmărit și implementat, mereu în schimbare;</i></p> <p><i>Cooperarea între autoritățile locale, județene, naționale și europene inefficientă în vederea monitorizării și controlul factorilor care pot deteriora mediul;</i></p> <p><i>Posibile sancțiuni din partea Comisiei Europene din cauza neimplementării unor obligații de mediu (de la gestionarea deșeurilor până la tipul de combustibili folosiți de către cetățeni);</i></p> <p><i>Lipsa investițiilor private constante;</i></p> <p><i>Creșterea emisiilor de CO2 din cauza traficului aglomerat;</i></p> <p><i>Riscuri geopolitice;</i></p> <p><i>Competiția la nivel regional și național pentru resurse financiare.</i></p>

### **Cultură, Culte și Turism**

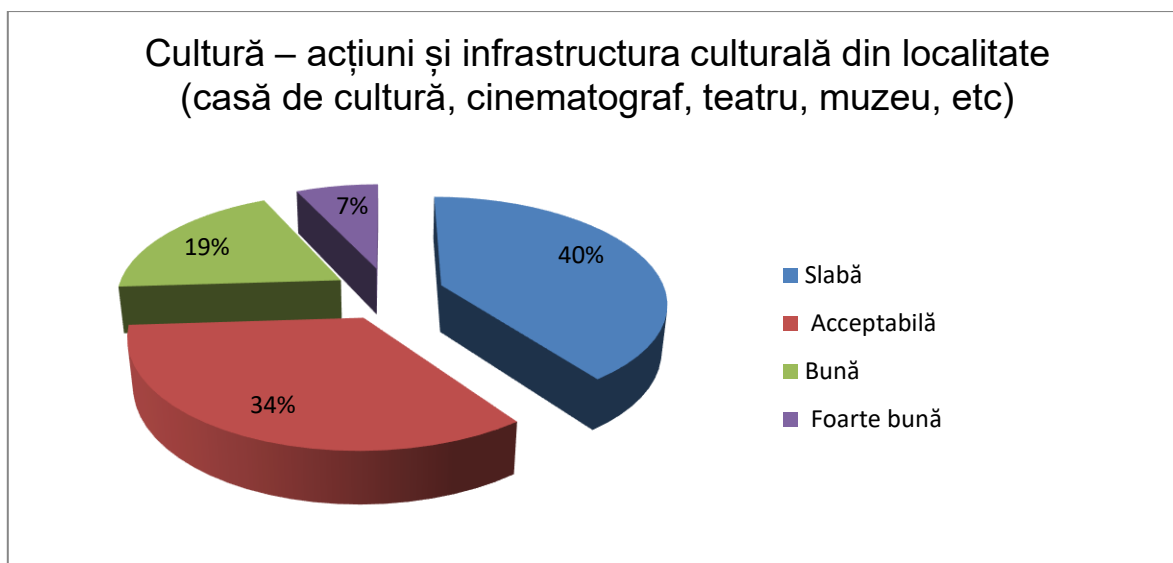
La toate întrebările din chestionarul aplicat celor care au participat la prezentul studiu a reieșit un fapt constant, și anume: nevoia de a finaliza lucrările la Casa de Cultură. În prezent, se derulează un proiect prin CNI pentru construirea Centrului Cultural din orașul Negrești-Oaș, str. Victoriei, nr. 106. Prin acest proiect se dorește readucerea în atenția comunității a elementelor culturii tradiționale și educarea tinerei generații în spiritul locului. Aici se creează spațiul necesar pentru conservarea și transmiterea valorilor morale și artistice ale comunității precum și patrimoniul cultural local și național. Aici va exista un spațiu pentru bibliotecă publică, precum și pentru organizarea de spectacole, expoziții, simpozioane, conferințe sau cursuri de formare profesională etc.

Patrimoniul cultural și identitatea locală reprezintă temelia pe care se pot construi atât activități economice noi, instituții culturale și educaționale noi, cât și atracții turistice noi. Este o moștenire care trebuie conservată și transmisă cu mare grijă tinerei generații. Toți participanții la studiul realizat în vederea conceperii strategiei de față au menționat domeniul cultural drept unul dintre punctele tari ale localității.

Pentru a atrage cât mai mulți turiști prin cultură ar trebui păstrate toate evenimentele de tradiție din oraș și înrădăcinarea altora noi în jurul unor sărbători legale sau vacanțe ale copiilor, în plus s-ar putea înființa noi case memoriale, noi muzee și trasee culturale și religioase și promovarea culturii locale pe pagina online a primăriei și chiar încheierea unui parteneriat cu celelalte localități învecinate.

Autoritățile locale trebuie să impună un standard tuturor agenților din domeniul HORECA - totul trebuie să fie autentic, inclusiv în meniurile restaurantelor să se regăsească bucate locale.

În jur de 26% dintre respondenți consideră că în orașul Negrești-Oaș există o infrastructură culturală bună sau foarte bună, 34% - acceptabilă și 40% consideră că este slabă. Foarte mulți se raportează la lipsa unui cinematograful, la nefinalizarea lucrărilor la casa de cultură și la stațiunea Luna-Seș. Ei și-ar dori să existe mai multe acțiuni, festivaluri, să fie invitate trupe de teatru. Tinerii au nevoie de cultură. Cele trei obiective de investiții enumerate anterior sunt atât puncte tari, cât și slabe. Toți se așteaptă să fie finalizate și date în folosință cât mai repede.



*Figura nr. 19 Pe o scară de la 1 la 4 cum considerați calitatea următoarelor servicii publice la nivelul orașului Negrești-Oaș?*

Pe lângă fondurile guvernamentale sau locale, autoritățile se vor concentra și pe oportunitățile lansate de bugetul Uniunii Europene pe domeniul cultural și educațional.

O parte dintre participanții la acest studiu au apreciat faptul că ar fi bine-venite proiecte care să pună în valoare tradiția și istoria locului prin amenajarea de noi case memoriale, o nouă bibliotecă și să se organizeze noi festivaluri de muzică și teatru.

De la nivel central se așteaptă o legislație simplă, predictibilă și aplicabilă în ceea ce înseamnă traseele turistice. Este recomandat să existe și la nivel județean și chiar la nivel local un ghid de bune practici privind administrarea traseelor și semnalizarea corectă a acestora, mai ales că în luna octombrie 2022 Guvernul a aprobat normele prin care se pot omologa trasee pedestre.

Respondenții la sondajul de față consideră că Patrimoniul cultural trebuie protejat mult mai bine. În ultimii ani a fost neglijat, iar oportunitățile sunt foarte mari. Prin valorificarea patrimoniului local se va putea crește, inclusiv, calitatea vieții cetățenilor.

Patrimoniul cultural – conservarea, restaurarea și punerea în valoare a monumentelor istorice și de arhitectură

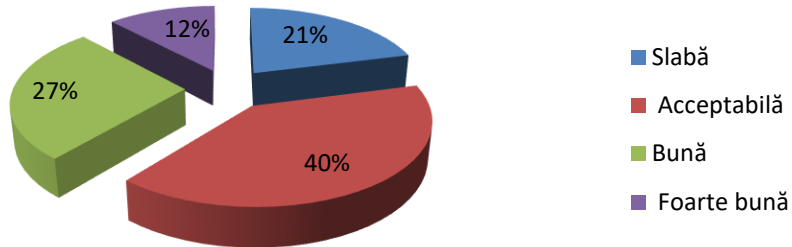


Figura nr. 20 Pe o scară de la 1 la 4 cum considerați calitatea următoarelor servicii publice la nivelul orașului Negrești-Oaș?

**Analiza SWOT - Cultură, Culte și Turism**

<b>Puncte tari</b>	<b>Puncte slabe</b>
<p>Muzeul Țării Oașului;</p> <p>Casa de Cultură (în renovare);</p> <p>Terenuri sportive (noi);</p> <p>Stațiunea turistică Luna-Șes;</p> <p>Resurse turistice naturale extrem de atractive;</p> <p>Clima favorabilă turismului de odihnă;</p> <p>Meșteșugul olăritului;</p> <p>Festivaluri și evenimente locale de tradiție;</p> <p>Domeniul HoReCa într-o continuă dezvoltare;</p> <p>Amplasarea într-un cadru natural plăcut, fără factori poluanți;</p> <p>Biblioteca bine dotată;</p> <p>Proximitatea de aeroporturi pentru turiști.</p>	<p>Puține spații de petrecere a timpului liber pentru tineri;</p> <p>Neînfinalizarea lucrărilor la Casa de Cultură și la Stațiunea Turistică Luna-Șes;</p> <p>Puțini tineri care duc mai departe moștenirea culturală.</p>
<b>Oportunități</b>	<b>Riscuri</b>

<p><i>Dezvoltarea turismului cultural, religios și de afaceri;</i></p> <p><i>Revigorarea tradițiilor și meșteșugurilor locale prin atragerea de tineri;</i></p> <p><i>Interesul crescut al turiștilor români și străini pentru astfel de destinații;</i></p> <p><i>Există un potențial de marketing online pentru promovarea culturii și patrimoniului;</i></p> <p><i>Există resurse financiare pentru implementarea de proiecte din fonduri europene nerambursabile;</i></p> <p><i>Deschiderea autorităților pentru Parteneriate de tipul Public-Privat pentru dezvoltarea zonei prin proiecte culturale și turistice;</i></p> <p><i>Organizarea de noi concerte și evenimente religioase.</i></p>	<p><i>Legislație stufoasă / contradictorie în domeniu sau inexistentă;</i></p> <p><i>Competiție acerbă în atragerea turiștilor cu localități cu tradiție în turismul montan;</i></p> <p><i>Dificultăți în întreținerea/modernizarea infrastructurii existente la standarde ridicate;</i></p> <p><i>Birocrație națională și europeană excesivă;</i></p> <p><i>Migrarea tinerilor în zonele mari urbane și în străinătate;</i></p> <p><i>Fiscalitatea și legislația nefavorabilă pensiunilor agro-turistice;</i></p> <p><i>Lipsa școlilor profesionale din zonă pentru formarea personalului în domeniul HoReCa;</i></p>
---	--

## **Educație**

Educația a fost și este un factor determinant în stabilirea nivelului de trai al fiecărei comunități. Cu cât școlile sunt mai bune, cu cât au acces la ele mai mulți tineri, cu cât finanțarea este pe măsură – cu atât cresc șansele ca întreaga societate să se dezvolte armonios. Școala nu formează doar absolvenți care să fie „buni profesioniști” în anumite domenii, ci și cetățeni responsabili și implicați. În ultimii ani orașul a atras tot mai multe proiecte din fonduri nerambursabile în vederea îmbunătățirii condițiilor din grădinițe și școli, pentru a scădea rata abandonului școlar și a avea rezultate la evaluările naționale și internaționale din ce în ce mai bune. Foarte mulți respondenți la cercetarea de față s-au arătat mulțumiți de investițiile făcute până în prezent și așteaptă ca toate unitățile de învățământ din oraș să beneficieze de astfel de oportunități. În plus, își doresc atragerea de cadre didactice bine pregătite și care să motiveze elevii să facă performanță.

Cât privește percepția subiecților consultați pentru redactarea prezentei strategii, putem afirma că negreștenii sunt mulțumiți de sistemul de învățământ din oraș. Îl consideră unul bun și foarte bun în proporție de 73%, 18% consideră că educația și infrastructura educațională este una acceptabilă și doar 9% spun că serviciile educaționale sunt unele slabe.

### Educație – acțiuni și infrastructura educațională din localitate (rețeaua de creșe, grădinițe, școli, licee, etc)

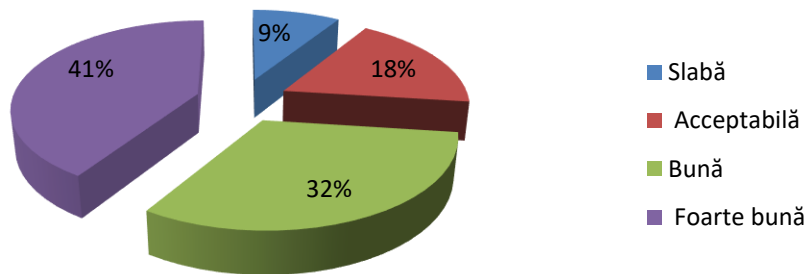


Figura nr. 21 Pe o scară de la 1 la 4 cum considerați calitatea următoarelor servicii publice la nivelul orașului Negrești-Oaș?

Infrastructura dedicată tinerilor pentru a petrece timpul liber este una deficitară. Tot mai mulți tineri își doresc mai mult spațiu pentru ei, mai multe activități și oportunități. 63% dintre persoanele care au participat la studiu declară că nu sunt mulțumite de infrastructura și acțiunile dedicate tinerilor. Aceștia își doresc mai multe parcuri, cluburi pentru diverse activități extra-curriculare și mai multe locuri de joacă pentru copii.

### Tineret – acțiuni și infrastructură dedicată (cluburi, parcuri, grădini publice, locuri de joacă pentru copii, stranduri, etc)

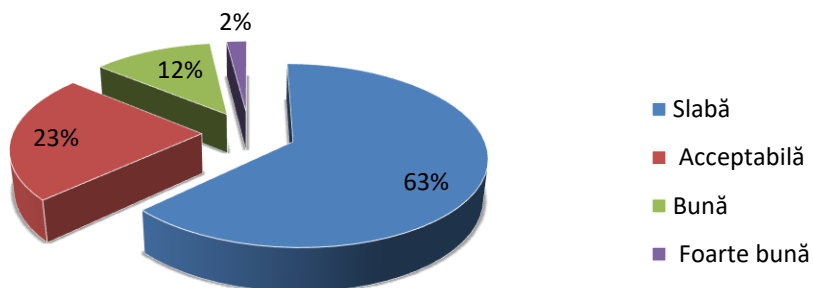


Figura nr. 22 Pe o scară de la 1 la 4 cum considerați calitatea următoarelor servicii publice la nivelul orașului Negrești-Oaș?

**Analiză SWOT - Educație**

<b>Puncte tari</b>	<b>Puncte slabe</b>
<p><i>Un sistem educațional apreciat de oameni;</i></p> <p><i>Biblioteci și laboratoare bine dotate;</i></p> <p><i>Laboratoare școlare dotate la standarde europene;</i></p> <p><i>Implementarea de proiecte cu finanțare din programele operaționale;</i></p> <p><i>Rezultate școlare bune;</i></p> <p><i>Oferta educațională diversă.</i></p>	<p><i>Lipsa spațiilor pentru petrecerea timpului liber;</i></p> <p><i>Scăderea populației școlare (demografie scăzută);</i></p> <p><i>Lipsa locurilor de muncă pe specializările tinerilor absolvenți;</i></p> <p><i>Desființarea școlilor profesionale și de ucenicie;</i></p> <p><i>Puțini profesori tineri;</i></p> <p><i>Puține ONG-uri de tineret.</i></p>
<b>Oportunități</b>	<b>Riscuri</b>
<p><i>Învățământul dual – în cooperare între instituții de învățământ profesional și angajatori;</i></p> <p><i>Existența unor programe publice și private care sprijină digitalizarea învățământului.</i></p>	<p><i>Migrarea tinerilor și implicit scăderea populației școlare;</i></p> <p><i>Scăderea populației școlare în localitățile aflate în zona de influență a Negrești-Oașului ceea ce poate duce la diminuarea populației școlare la nivelul de studii liceale și, pe termen mediu, la o scădere a forței de muncă disponibile a zonei.</i></p>

**Infrastructură rutieră, utilitară și servicii comunale**

Statisticile ne arată că acolo unde există o infrastructură bună, drumuri care leagă localitățile de restul regiunilor țării și a Europei, rețele de apă-canal și gaze, zone industriale cu facilități pentru antreprenori – economia locală crește.

Cifra de afaceri a fiecărei localități depinde într-o mare măsură de facilitățile pe care le oferă autoritățile locale mediului economic. Drumurile, accesul facil la căi ferate/aeroport, locurile de parcare din oraș și din proximitatea fabricilor pot fi factori care să încline balanța unei investiții într-o localitate sau alta. Angajatorii beneficiază de diferite scheme de ajutor de stat și scutiri fiscale pentru a-și putea califica la locul de muncă forța de muncă și o fac cu

succes. Însă, ei nu pot investi în drumuri, rețele de gaze, apă și canal. Un drum prost, va atrage automat pierderi economice, iar acestea se vor reflecta în prețul produsului final și în salariile mai mici ale angajaților.

Unul din trei negreșteni consideră că în acest moment gradul de conectivitate este foarte slab și 21,2% că este slab, practic, jumătate dintre cetățeni nu sunt mulțumiți de starea drumurilor și de transport. Foarte mulți și-ar dori microbuze și autobuze noi, atunci când vorbesc de transport în comun, drumuri mai bune și o conectivitate mai bună a localităților din zonă.

Cum apreciați gradul de conectivitate (transport rutier, cale ferată, aerian) la nivel de localitate?

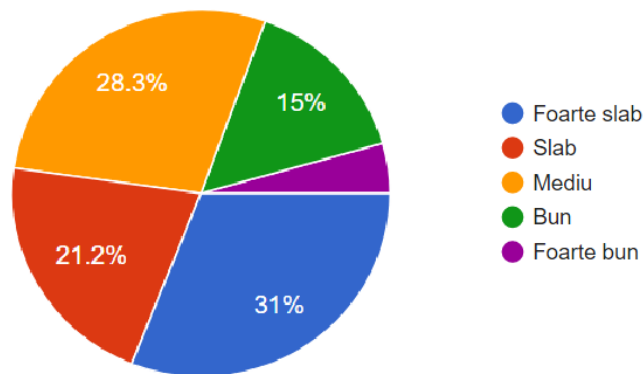


Figura nr. 23

În același timp, 39% dintre respondenți consideră că orașul beneficiază un transport acceptabil, 19% - bun, 6% - foarte bun și 36% de o accesibilitate de transport slabă. Aici autoritățile locale au oportunitatea să cumpere mijloace de transport în comun electrice, să investească în noi rute și să modernizeze trasee întregi din bani nerambursabili de la UE.

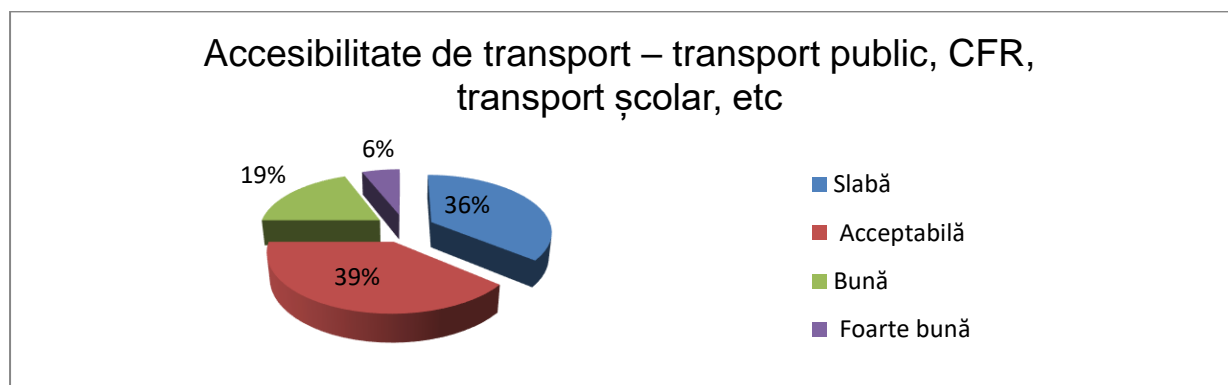


Figura nr. 24

Gradul de mulțumire privind infrastructura utilitară și serviciile aferente din orașul Negrești-Oaș - apă, canalizare, iluminat public sau salubritate este unul mediu. 43% dintre cetățeni consideră că infrastructura utilitară și serviciile aferente din localitate (apa, canalizare, iluminat public, salubritate etc.) este una acceptabilă, în timp ce 22% o consideră slabă. Mulțumiți și foarte mulțumiți sunt în jur de 35% dintre cetățeni. Aici, dispunem de mai multe programe cu finanțare națională și europeană prin care se pot reface o serie de astfel de infrastructuri cu costuri foarte mici pentru bugetul local.

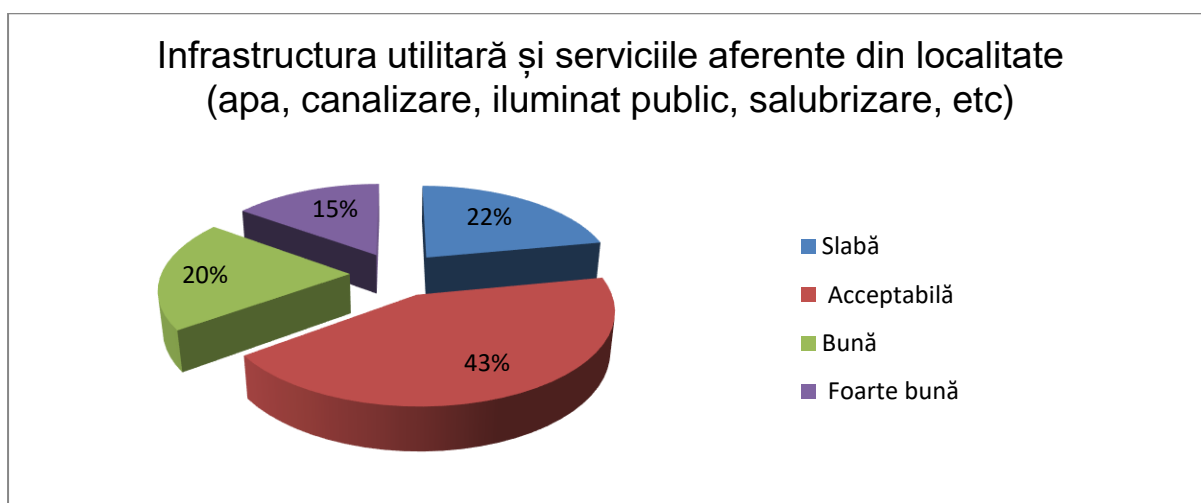


Figura nr. 25 Pe o scară de la 1 la 4 cum considerați calitatea următoarelor servicii publice la nivelul orașului Negrești-Oaș?

#### **Analiză SWOT - infrastructură rutieră, utilitară și servicii comunale**

<b>Puncte tari</b>	<b>Puncte slabe</b>
<p>Conexiuni rutiere relativ bune cu județele învecinate;</p> <p>Orașul este străbătut de DN 19, drum care leagă zonele de vest și de nord ale țării;</p> <p>Drumuri modernizate care leagă orașul de comunele din Țara Oașului;</p> <p>Multe străzi din oraș au fost modernizate;</p> <p>Personal bine pregătit cu experiență mare în atragerea de fonduri europene (redactarea de proiecte, depunerea de cereri, implementare);</p>	<p>Lipsa unei centuri ocolitoare a orașului;</p> <p>Drumuri încă neasfaltate în unele zone periferice;</p> <p>Trafic sporit la ore de vârf;</p> <p>Insuficiența locurilor de parcare;</p> <p>Zone în care rețeaua de canalizare nu a fost reabilitată;</p> <p>Lipsa Parteneriatelor public – privat în construcția de locuințe;</p>

<p><i>Deschiderea autorităților locale în rezolvarea problemelor într-un mod constant și sistematic;</i></p> <p><i>Decizii strategice privind organizarea și renovarea centrului orașului;</i></p> <p><i>Interesul autorităților de a extinde rețeaua de canalizare extinsă în zonele periurbane;</i></p> <p><i>Rețea de transport și distribuție a energiei electrice bine dezvoltată;</i></p> <p><i>Orașul de află la 50 de km de două aeroporturi internaționale: Satu Mare și Baia Mare;</i></p> <p><i>Potențial crescut de utilizare a surselor de energie regenerabilă.</i></p>	<p><i>Potențialul economic al orașului este redus, economia se bazează doar pe câteva ramuri/industrii;</i></p> <p><i>Insuficienta implicare civică la nivelul comunității;</i></p> <p><i>Lipsa unei zone de agrement pentru vară / iarnă în localitate;</i></p> <p><i>Infrastructura feroviară este foarte uzată;</i></p> <p><i>Necesități neacoperite din buget privind crearea, reabilitarea și modernizarea spațiilor publice urbane.</i></p>
<b>Oportunități</b>	<b>Riscuri</b>
<p><i>Existența a numeroase programe cu finanțare locală, națională și comunitară cu focusare pe dezvoltare urbană, și de infrastructură (apă-canal, gaz, drumuri, școli etc.);</i></p> <p><i>Programe publice speciale de reabilitare și linii de credit pentru străzi, drumuri adiacente, trotuare, iluminat, infrastructură tehnică și mărirea fondului de locuințe;</i></p> <p><i>Co-finanțarea reabilitării termice a unor blocuri de locuințe prin fonduri UE;</i></p> <p><i>Fonduri europene destinate relansării economice și tranziției juste alături de programele operaționale 2021 – 2027;</i></p> <p><i>Dezvoltarea infrastructurii ocolitoare a municipiului;</i></p>	<p><i>Criza geopolitică (îndeosebi situația din Ucraina), socială și economică mondială;</i></p> <p><i>Legislație stufoasă, confuză și în modificare;</i></p> <p><i>Schimbarea deasă a miniștrilor;</i></p> <p><i>Probleme ale infrastructurii turistice la nivel de județ și țară;</i></p> <p><i>Inundațiile, alunecările de teren care pot duce în orice moment la o tragedie sau la întreruperea circulației.</i></p>

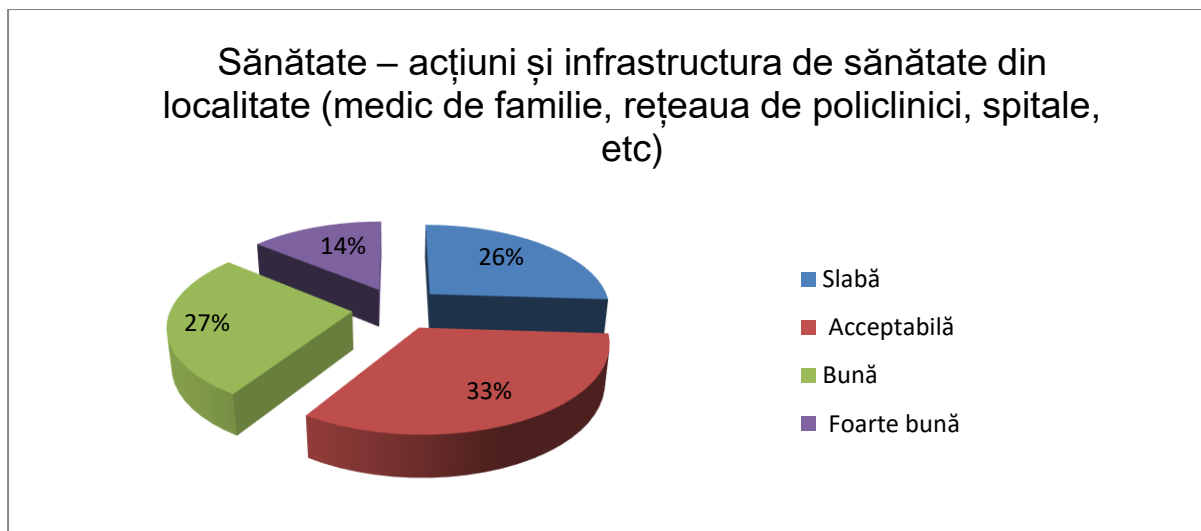
<p><i>Extinderea și reabilitarea rețelelor de alimentare cu apă;</i></p> <p><i>Extinderea și reabilitarea rețelelor de canalizare și a sistemelor de tratare a apelor uzate;</i></p> <p><i>Modernizarea rețelelor de transport și distribuție a energiei electrice;</i></p> <p><i>Dezvoltarea capacităților de producere a energiei din surse regenerabile;</i></p> <p><i>Îmbunătățirea și extinderea iluminatului stradal;</i></p> <p><i>Existența unui potențial ridicat pentru îmbunătățirea eficienței energetice (industrie, clădiri, sector terțiar).</i></p>	
---	--

### **Sănătate și Sectorul social**

Ultimii ani, în care ne-am confruntat cu Pandemia de Covid-19, a readus în prim plan necesitatea de a avea un sistem medical și de asistență socială pregătit la cel mai înalt nivel. Avem nevoie de spitale bine dotate, de medici pregătiți temeinic, de depozite în care să găsim medicamente de primă necesitate în caz de alte calamități sau pandemii. Pandemia de Covid-19 a avut nu doar efecte pe plan sanitar, ci și economic și social.

Orașul Negrești-Oaș trebuie să fie un centru medical pentru mai multe localități din zonă. Spitalul are nevoie de dotări și de medici bine calificați pentru a deservi toți pacienții din zonă.

Unul din patru respondenți spune că nu este mulțumit de ce găsește la UPU sau în spital, unul din trei spune că infrastructura spitalicească este suficientă și 27%, respectiv 14%, dintre respondenți spun că orașul are o infrastructură medicală bună și foarte bună. Foarte mulți și-ar dori mai multe cabinete de medicină de familie, dentiști, mai multe laboratoare în oraș. Susțin că au nevoie de mai mulți medici specialiști în spital. Nu-și permit costurile de transport până la cel mai apropiat spital unde se regăsește o specializare de care au nevoie.

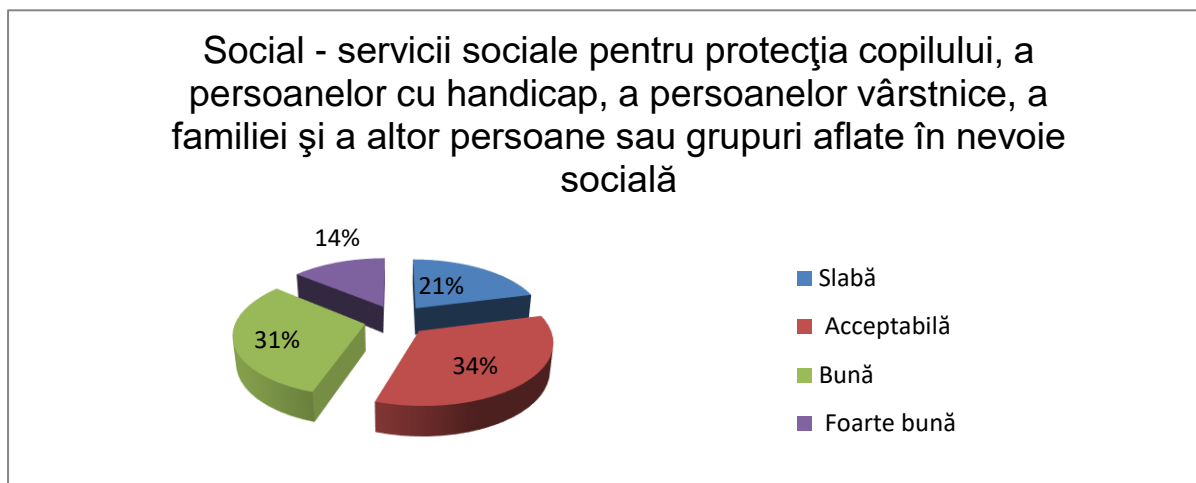


*Figura nr. 26 Pe o scară de la 1 la 4 cum considerați calitatea următoarelor servicii publice la nivelul orașului Negrești-Oaș?*

Demnitatea și egalitatea de șanse trebuie să fie pilonii pe care se construiește societatea modernă. În acest sens, grupurile cele mai vulnerabile trebuie să beneficieze de garanții (măsuri legislative, intervenții financiare și logistice) că vor beneficia pe deplin de aceste drepturi. Persoanele cu dizabilități și cele din grupurile vulnerabile au, de cele mai multe ori, un dezavantaj față de restul grupurilor sociale.

Abordarea Uniunii Europene, prin Consiliul Europei, promovează o politică de egalitate de șanse în toate domeniile.

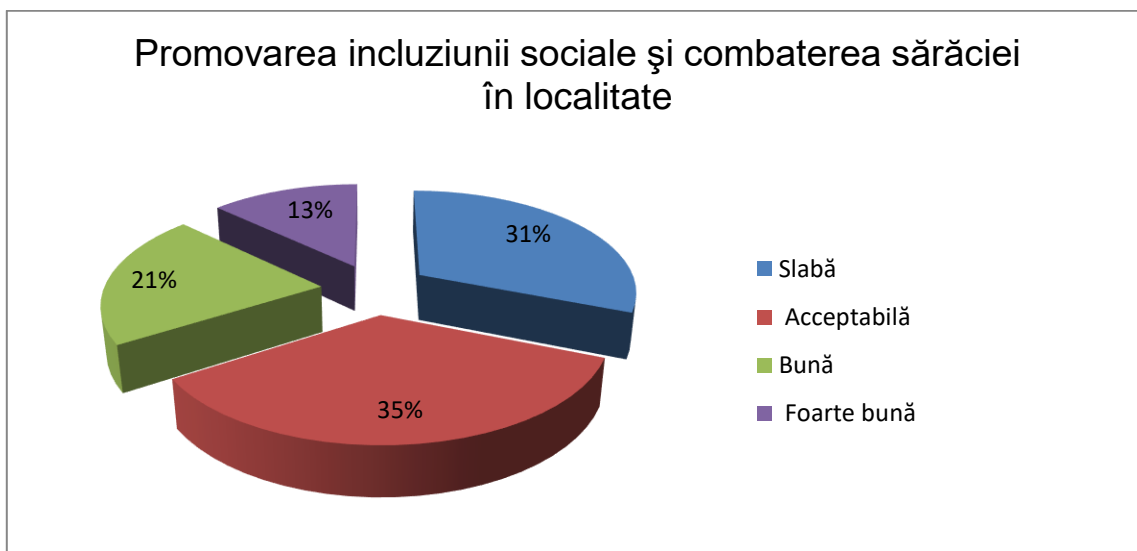
Articolul 28 din Convenția O.N.U. prevede că persoanele cu dizabilități și familiile lor au dreptul la un nivel de trai adecvat, care include dreptul la hrană, îmbrăcăminte și locuință adecvate și la îmbunătățirea constantă a condițiilor lor de viață.



*Figura nr. 27 Pe o scară de la 1 la 4 cum considerați calitatea următoarelor servicii publice la nivelul orașului Negrești-Oaș?*

Uniunea Europeană încurajează principiul participării active în comunitate a persoanelor cu dizabilități.

La fel ca în toată țara, și la Negrești-Oaș există percepția că persoanele vulnerabile nu sunt ajutate să-și depășească situația și să ducă o viață decentă, fără sărăcie.



*Figura nr. 28 Pe o scară de la 1 la 4 cum considerați calitatea următoarelor servicii publice la nivelul orașului Negrești-Oaș?*

Negreștenii consideră că serviciile sociale din localitate sunt bune și foarte bune în proporție de aproape 56%. Autoritățile locale se pot implica, alături de societatea civilă în atragerea anumitor fonduri pentru a integra această categorie de persoane în viața comunității.

### *Analiză SWOT - Sectorul medical și social*

<b><i>Puncte tari</i></b>	<b><i>Puncte slabe</i></b>
<p><i>Spitalul Orășenesc Negrești-Oaș este singura unitate medicală cu paturi din Țara Oașului și deservește o zonă cu peste 45.000 de locuitori;</i></p> <p><i>Deschiderea autorităților locale pentru modernizarea spitalului;</i></p> <p><i>Interesul autorităților locale de a atrage noi medici;</i></p> <p><i>Spitalul asigură starea de sănătate a populației din oraș;</i></p> <p><i>Serviciul de ambulanță și dotare corespunzătoare;</i></p> <p><i>Pe teritoriul orașului funcționează mai multe farmacii;</i></p> <p><i>Accesarea de fonduri pentru realizare de sisteme informaționale în spitalele publice;</i></p> <p><i>Cadrul natural adecvat unei largi palete de activități sportive derulate în toate anotimpurile.</i></p>	<p><i>Lipsa de implicare a tinerilor și a spiritului civic;</i></p> <p><i>Lipsa organizațiilor neguvernamentale și a specialiștilor în domeniul furnizării serviciilor sociale;</i></p> <p><i>Inexistența unui așezământ medico-social;</i></p> <p><i>Creșterea costurilor colaterale în unitățile sanitare generate de politicile fluctuante de preț practicate de distribuitorii de medicamente.</i></p>
<b><i>Oportunități</i></b>	<b><i>Riscuri</i></b>

<p><i>Atragerea de fonduri pentru proiecte menite să sprijine asistența persoanelor vulnerabile social (cu dizabilități, sărace, bătrâne etc.);</i></p> <p><i>Atragerea de fonduri europene pentru dotarea spitalului;</i></p> <p><i>Existența la nivel național cu finanțare de la Ministerul Sănătății a unor programe de extindere a asistenței medicale comunitare;</i></p> <p><i>Programe cu finanțare publică și fonduri europene pentru dezinstituționalizarea persoanelor cu dizabilități către servicii comunitare de capacitate mai mică.</i></p>	<p><i>Contextul economic general pune în pericol locurile de muncă din sectorul privat din localitate – iar numărul persoanelor asigurate poate scădea;</i></p> <p><i>Legislația confuză privind furnizarea serviciilor sociale și medicale în parteneriat public – privat;</i></p> <p><i>Diminuarea numărului personalului medical implicat în oferirea serviciilor medicale poate diminua calitatea serviciilor prestate;</i></p> <p><i>Plecarea medicilor și a asistenților medicali și sociali din localitate.</i></p>
---	--

## **Economie**

Obiectivul Strategiei Europa 2020 a fost acela de a se asigura că redresarea economică a Uniunii Europene (UE) în urma crizei economice și financiare este susținută de o serie de reforme pentru a pune bazele unei creșteri economice durabile și crearea de noi locuri de muncă. Obiectivele 20/20/20 au fost stabilite și preluate în ultimii ani de toate țările membre UE și reeșalonate spre obiective mai noi și mai ambițioase către un orizont de timp mai mare de 2030 și se referă la o nouă strategie de eficientizare energetică.

În cadrul bugetului UE pe 2021-2027, Politica de Coeziune a Uniunii Europene propune 5 priorități investiționale:

- O Europă mai inteligentă, prin inovare, digitalizare, transformare economică și sprijinirea întreprinderilor mici și mijlocii;
- O Europă mai verde, fără emisii de carbon, punerea în aplicare a Acordului de la Paris și investiții în tranziția energetică, energia din surse regenerabile și combaterea schimbărilor climatice;
- O Europă conectată, cu rețele strategice de transport și digitale;

- O Europă mai socială, pentru realizarea pilonului european al drepturilor sociale și sprijinirea calității locurilor de muncă, a învățământului, a competențelor, a incluziunii sociale și a accesului egal la sistemul de sănătate;
- O Europă mai apropiată de cetățenii săi, prin sprijinirea strategiilor de dezvoltare conduse la nivel local și a dezvoltării urbane durabile în UE.

La nivel național, România a realizat primele analize pe baza Raportului de Țară 2019–Anexa D: Orientări în materie de investiții privind finanțarea politicii de coeziune în perioada 2021-2027, pe marginea cărora au fost trasate și prioritățile naționale pentru finanțarea din Fondurile Europene post 2020.

Arhitectura programelor operaționale și a sistemului de management și control a fost aprobată printr-un Memorandum emis de Ministerul Fondurilor Europene în data de 27 februarie 2020.

La fel ca în toată țara, efectele pandemiei Covid-19 s-au văzut și în Negrești-Oaș. Au fost închise afaceri, școli, iar oamenii au fost în izolare.

A avut de suferit și turismul local. Din acest considerent, este nevoie de o strategie concretă de relansare a turismului local. Autoritățile locale au la dispoziție fonduri europene și guvernamentale să îmbunătățească infrastructura din localitate, să regândească noi evenimente și să le relanseze pe cele stopate în anii de pandemie.

Este nevoie de o colaborare mai strânsă atât între toți agenții economici, cât și între ei și autorități pentru a sprijini economia locală. Aici trebuie atrași inclusiv meșterii populari care pot gândi evenimente și ateliere atât la pensiuni, cât și în propriile spații.

Autoritățile locale pot investi în infrastructura utilitară pentru atragerea de noi investitori pe „platforma industrială”.

Din studiul realizat reiese faptul că subiecții apreciază favorabil implicarea autorităților în implementarea măsurilor în criza Covid-19.

### Cum apreciați gradul de implementare a măsurilor în criza sanitară (COVID 19) la nivel de localitate?

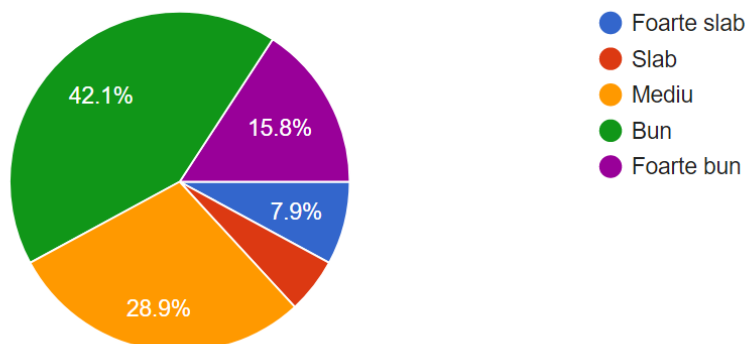
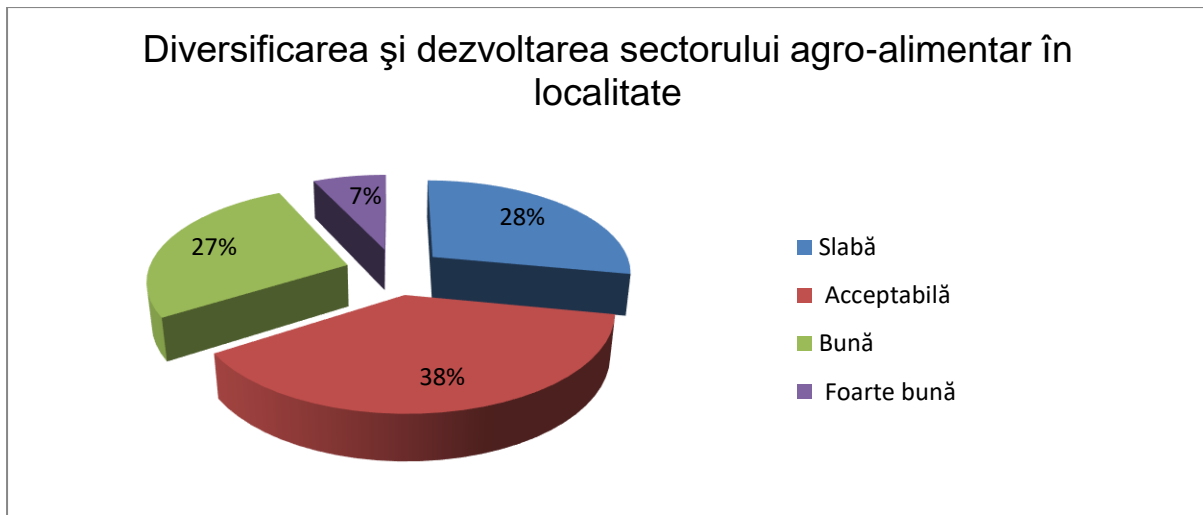


Figura nr. 29

Peste 60% dintre respondenți consideră că autoritățile locale au sprijinit într-un mod pozitiv sau cel puțin acceptabil sectorul economic, întreprinderile mici și mijlocii și investitorii locali. S-au resimțit și ajutoarele pentru IMM-uri, plata șomajului tehnic sau alte scheme de ajutor destinate mediului de afaceri și populației pe timpul pandemiei.



Figura nr. 30 Pe o scară de la 1 la 4 cum considerați calitatea următoarelor servicii publice la nivelul orașului Negrești-Oaș?



*Figura nr. 31 Pe o scară de la 1 la 4 cum considerați calitatea următoarelor servicii publice la nivelul orașului Negrești-Oaș?*

## **Digitalizare**

Pandemia Covid-19 a accelerat digitalizarea tuturor instituțiilor, de la școală la spital, de la primărie la Guvern. Aproape toate instituțiile au început să folosească mai des internetul, s-au digitalizat chiar și relațiile de muncă.

E-guvernarea este viitorul. Este una dintre soluțiile care poate moderniza administrația locală și poate aduce cetățeanul mai aproape de autorități. E-guvernarea trebuie să reducă din birocrație și să faciliteze accesul beneficiarilor (cetățenilor, firmelor, ONG-urilor) la anumite instrumente care să ușureze interacțiunea, să reducă timpul și costurile.

Prin acțiunile sale, atât Guvernul României, cât și Comisia Europeană, încurajează autoritățile publice și societatea civilă să colaboreze și să dezvolte în Planurile Naționale de Acțiune viitoare angajamente în domeniul digitalizării.

Peste 45% dintre cetățeni s-au arătat mulțumiți și foarte mulțumiți de gradul de digitalizare al autorităților publice locale.

## Cum apreciați gradul de digitalizare la nivel de localitate?

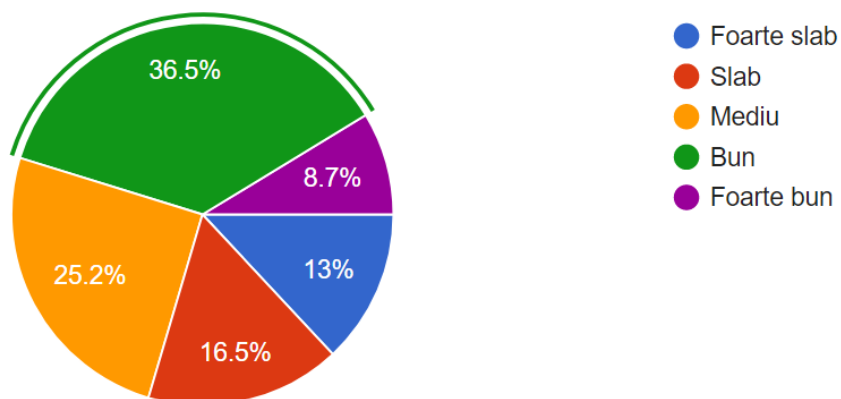


Figura nr. 32

Așa cum menționam și mai sus, peste 50% dintre participanții la studiu au declarat că infrastructura informațională, atât cea de internet, cât și cea de telecomunicații este bună sau foarte bună. Doar 18% au apreciat această infrastructură drept una slabă, iar 27% - acceptabilă.




Figura nr. 33 Pe o scară de la 1 la 4 cum considerați calitatea următoarelor servicii publice la nivelul orașului Negrești-Oaș?

Odată cu digitalizarea serviciilor oferite de autoritățile locale poate crește gradul de transparentizare și, implicit, încrederea cetățenilor în instituțiile statului. În acest moment peste 50% dintre cetățeni consideră că există un grad bun și foarte bun al transparentizării la nivelul instituțiilor publice locale.

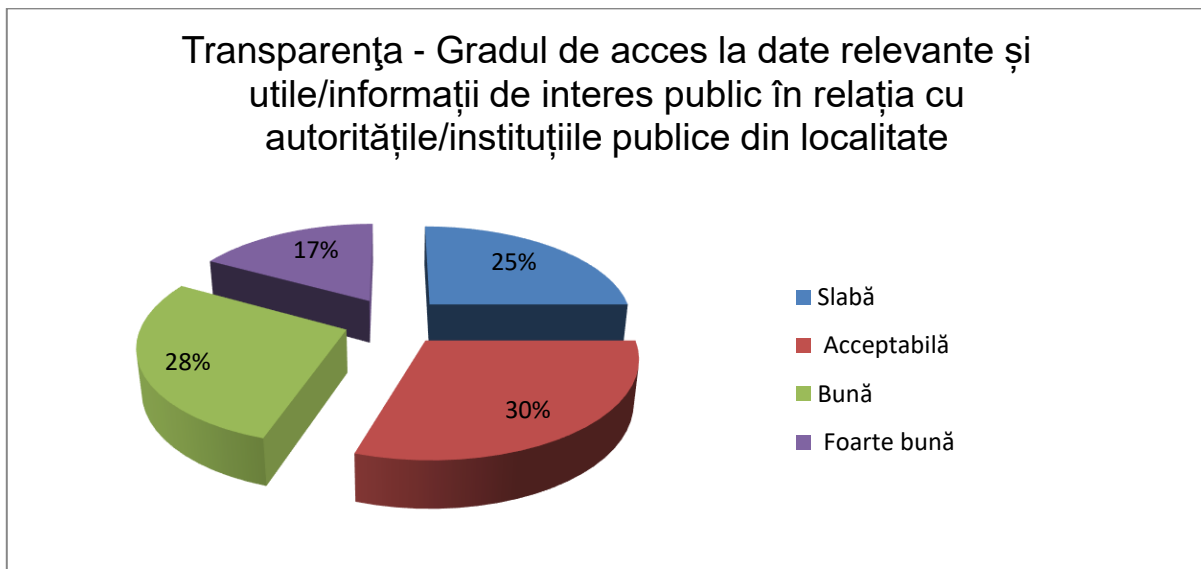


Figura nr. 34 Pe o scară de la 1 la 4 cum considerați calitatea următoarelor servicii publice la nivelul orașului Negrești-Oaș?

#### **Analiză SWOT - Digitalizare**

<b>Puncte tari</b>	<b>Puncte slabe</b>
<p><i>Există o deschidere din partea autorităților locale pentru implementarea unui proiect de e-guvernare;</i></p> <p><i>Populația este obișnuită cu aplicațiile online;</i></p> <p><i>Locuitorii orașului au acces la internet de mare viteză;</i></p>	<p><i>Multe dintre serviciile oferite de administrație nu sunt prezente online;</i></p> <p><i>Infrastructura IT este deficitară, atât în ceea ce privește hardware-ul, dar mai ales în ceea ce privește software-ul și modul în care diferitele aplicații existente comunică între ele;</i></p> <p><i>Nu există un plan bazat pe o viziune clară pentru implementarea e-guvernării;</i></p>

<p><i>O parte dintre funcționari au fost instruiți în legătură cu e-guvernarea și avantajele implementării e-guvernării;</i></p> <p><i>Personalul poate fi rapid adaptat pentru accesul de pe dispozitive mobile;</i></p> <p><i>Acoperire bună cu telefonie fixă și mobilă;</i></p> <p><i>Posibilitatea de conectare la internet și televiziune prin cablu în tot orașul;</i></p> <p><i>Dezvoltarea infrastructurii IT;</i></p> <p><i>Grad relativ crescut al comunității privind infrastructura informațională;</i></p> <p><i>Implementarea unui program eficient de e-guvernare va scădea costurile atât pentru autorități, cât și pentru beneficiarii direcți.</i></p>	<p><i>Legislația actuală nu a fost gândită pentru a facilita oferirea de servicii online.</i></p>
<b>Oportunități</b>	<b>Riscuri</b>
<p><i>Existența unor programe publice și private care sprijină digitalizarea instituțiilor publice;</i></p> <p><i>Posibilitatea extinderii parteneriatului între mediul academic, mediul economic și administrația locală;</i></p> <p><i>Posibilitatea accesării unor fonduri europene pentru dezvoltarea și implementarea serviciilor de e-guvernare;</i></p> <p><i>Există tineri valoroși care ar putea fi atrași în industria IT în Negrești-Oaș, dacă nu permanent, măcar să existe campusuri de</i></p>	<p><i>Legislația actuală neadaptată posibilităților oferite de e-guvernare în contextul politic local și național;</i></p> <p><i>Insecuritatea cibernetică crescută în ultima perioadă;</i></p> <p><i>Aplicațiile de e-guvernare nefuncționale sau populație dezinteresată să le folosească;</i></p> <p><i>Un proces de comunicare ineficient între autorități și beneficiari.</i></p>

<i>scurtă durată organizate în pensiunile din zonă.</i>	
---	--

### **Capitolul 10 - Dezvoltare durabilă**

În urma analizei SWOT au fost identificate mai multe direcții de dezvoltare, care prevăd o serie de obiective specifice, conținând măsuri concrete de acțiune care vor contribui în mod direct la dezvoltarea orașului.

Astfel, pentru dezvoltarea orașului sunt urmărite următoarele direcții de dezvoltare:

- 1. Turism, patrimoniu cultural și atractivitate urbană cu o imagine reprezentativă și autentică**
- 2. Economie performantă, dinamică, atractivă pentru investitori cu forță de muncă specializată, bazată pe meșteșuguri și produse locale**
- 3. Mediu curat, impact redus asupra mediului și care protejează și valorifică resursele naturale**
- 4. Orașul Negrești-Oaș pentru locuitori – Modernizarea infrastructurii urbane, de sănătate, sociale și educaționale**
- 5. Modernizarea administrației publice**
- 6. Agricultură, silvicultură și infrastructura aferentă**

În cele ce urmează vom detalia și enumera obiectivele specifice ale fiecărei direcții de dezvoltare, precum și proiectele propuse pentru atingerea scopului propus.

#### **Direcția de dezvoltare 1 – Turism, patrimoniu cultural și atractivitate urbană cu o imagine reprezentativă și autentică**

Orașul și anumite zone din împrejur prezintă o multitudine de obiective cu potențial turistic. Datorită lipsei adaptării ramurii economice inteligente relaționate, patrimoniul local (natural și construit) nu este valorificat la maxim. Atractivitatea turistică a orașului a crescut în ultimii ani, dar este în continuare nevoie de măsuri de dezvoltare, consolidare și adaptare (în special în contextul pandemic COVID-19). Este necesară crearea unei legături privind imaginea reprezentativă și autentică între: spațiile publice identitare, fondul construit valoros aferent, mediul cultural, cadrul natural, peisajul rural specific și inițiative. Tot în zonă se

practică turismul monahal care are, însă, un potențial de creștere ridicat, comparativ cu alte trasee de același tip din țară.

**Obiectiv specific 1.1.** Program intensiv de susținere a turismului și valorificarea poziției geografice avantajoase a orașului care să cuprindă activități precum:

- Elaborarea și diseminarea de materiale informative și publicitare (broșuri, pliante, hărți) care să cuprindă o descriere a serviciilor și facilităților puse la dispoziție de administrația publică eventualilor investitori sau potențialilor turiști;
- Organizarea sau participarea la diverse sesiuni de prezentare, târguri naționale și internaționale, expoziții sau conferințe care să aibă ca scop atragerea de investitori;
- Dezvoltarea unei aplicații mobile pentru potențialii turiști conținând informații actualizate privind starea traseelor montane din zonă în timp real sau alte informații utile;
- Încheierea de parteneriate cu instituții de învățământ publice sau private în vederea organizării de tabere pentru toate categoriile de școlari, elevi sau studenți;
- Înființarea unui serviciu de ghizi, inclusiv prin colaborarea cu ONG-urile sau firmele de profil din zonă;
- Organizarea și promovarea de concursuri cu temă turistică pentru toate categoriile de turiști (ex. treasure-hunt în Negrești-Oaș);
- Sprijinirea dezvoltării turismului montan prin atragerea de firme specializate în comercializarea și închirierea echipamentelor necesare călătoriilor montane precum și a celor care organizează expediții turistice și sesiuni de inițiere în sporturi montane;
- Crearea unui instrument de promovare a atracțiilor turistice din stațiunea Negrești-Oaș și informarea digitală pentru turiști - „Discover Negrești-Oaș”.

**Obiectiv specific 1.2.** Dezvoltarea și conservarea infrastructurii turistice:

- Înființarea unui centru de informare turistică care poate integra puncte de închiriere biciclete sau achiziție de biciclete etc;
- Amenajare trasee cicloturism;
- Amenajarea și marcarea de trasee montane în zona montană;
- Construirea, amenajarea și dotarea de adăposturi, refugii montane în zona montană;
- Amenajare spații de agrement (pârtie de schi, transport pe cablu etc.) în Satul de vacanță „Luna Șes”;
- Restaurarea, conservarea și protecția monumentelor istorice din orașul Negrești-Oaș.

## **Direcția de dezvoltare 2 –Economie performantă, dinamică, atractivă pentru investitori cu forță de muncă specializată, bazată pe meșteșuguri și produse locale**

Orașul Negrești-Oaș se află într-un proces de tranziție și adaptare. Dezvoltarea noilor întreprinderi sau unități de cazare trebuie susținută la nivel local și de o masă critică de forță de muncă specializată. Fondul construit și resursele de teren neutilizate reprezintă un aspect important în generarea unei tranziții și adaptări economice performante, din punctul de vedere al atragerii investitorilor și crearea unor locuri de muncă.

**Obiectiv specific 2.1.** Dezvoltarea capacității administrației publice locale în vederea susținerii mediului de afaceri

- Identificarea și promovarea principalelor avantaje pe care orașul Negrești-Oaș le prezintă pentru potențiali investitori;

- Promovarea oportunităților de investiții prin elaborarea unei broșuri informative și publicitare care să conțină o descriere a acestor avantaje, precum și promovarea și diseminarea acesteia de toate canalele disponibile la nivel județean, central sau în afara țării;

- Identificarea de potențiali parteneri în vederea dezvoltării cercetării și inovării ca motoare ale dezvoltării; sprijinirea accesului noilor întreprinderi la diverse surse de finanțare și a dezvoltării unor structuri tip cluster, incubator de afaceri și acceleratoare de afaceri, pentru ajutarea noilor start-up-uri, popularea parcului industrial etc;

**Obiectiv specific 2.2.** Revitalizarea și dezvoltarea infrastructurii de sprijin pentru afaceri și antreprenoriat:

- Amenajare zonă de investiții „green-field” – crearea infrastructurilor de utilități pentru dezvoltarea unor investiții „de la zero”, pe terenuri fără infrastructură existentă;

- Sprijin pentru înființarea unui incubator de afaceri care să sprijine dezvoltarea antreprenoriatului pe plan local.

## **Direcția de dezvoltare 3 – Mediu curat, impact redus asupra mediului și care protejează și valorifică resursele naturale**

Această direcție se adresează aspectelor de dezvoltare sustenabilă, eficiență energetică și protejarea și integrarea patrimoniului natural, combaterea poluării. Proiectele vizează atât reabilitări de anvelopantă și sisteme de consum, cât și intervenții pentru ameliorarea factorilor de mediu.

**Obiectiv specific 3.1** Dezvoltarea unei infrastructuri ecologice de gestionare urbană a deșeurilor, inclusiv măsuri pentru promovarea colectării selective și a soluțiilor de reciclare a deșeurilor:

- Sprijin pentru valorificarea energetică a deșeurilor urbane;
- Măsuri pentru promovarea colectării selective a deșeurilor;
- Derulare de campanii de informare și suport pentru colectarea selectivă;
- Colectarea selectivă a deșeurilor reciclabile.

**Obiectiv specific 3.2.** Identificarea și valorificarea unor surse de energie alternativă. În această categorie intră activități precum cele de introducere a utilizării energiei alternative nepoluante:

- Modernizarea sistemului de iluminat public prin intermediul panourilor fotovoltaice;
- Înființarea, dotarea cu mijloacele de transport în comun ecologice a Serviciului Public de Transport Persoane, reabilitarea și modernizarea infrastructurii rutiere și de garare a autovehiculelor de transport persoane;
- Achiziția de mijloace de transport ecologice pentru elevii din orașul Negrești-Oaș;
- Implementare sistem centrală alimentat din diverse surse de energie regenerabilă pentru încălzire și apă caldă menajeră pentru locuințe (în parteneriat).

**Obiectiv specific 3.3** Dezvoltarea spațiilor verzi, revitalizare urbană și protecția mediului natural:

- Eficientizarea energetică (electric, termic) a clădirilor publice din orașul Negrești-Oaș prin folosirea unor surse alternative de energie;
- Eficientizarea energetică (electric, termic) a clădirilor rezidențiale din orașul Negrești-Oaș prin folosirea unor surse alternative de energie;
- Extinderea rețelei de iluminat public eficient energetic în cartiere noi;
- Amenajare spații verzi, locuri de joacă și locuri de picnic pentru recreere;
- Reabilitarea, modernizarea și extinderea zonei centrale pietonale, a spațiului verde și a trotuarelor în stațiunea turistică Negrești-Oaș.

• **Obiectiv specific 3.4** Măsuri de promovare a importanței protejării resurselor mediului și a modalităților de evaluare a calității mediului urban:

- Achiziționarea unui aparat de măsurare a calității aerului;
- Măsuri de sprijin pentru reducerea poluării.

#### **Direcția de dezvoltare 4 – Orașul Negrești-Oaș pentru locuitori – Modernizarea infrastructurii urbane, de sănătate, sociale și educaționale**

**Obiectiv specific 4.1** Regenerare urbană, inclusiv dezvoltarea infrastructurii rețelelor de infrastructură urbană de bază:

- Reabilitarea și extinderea rețelei de canalizare a orașului;
- Reabilitarea și extinderea rețelei de apă;
- Reabilitare, modernizare și extindere sistem de iluminat public, înființare sistem telegestiune.

**Obiectiv specific 4.2** Dezvoltarea mobilității:

- Construire piste pentru biciclete în orașul Negrești-Oaș;
- Amenajare și modernizare străzi, alei pietonale;
- Amenajare parcuri, inclusiv parcuri cu sistem de taxare și stații de încărcare mașini electrice ;
- Implementarea unui sistem infrastructura/ informatic/aplicație de gestionare a locurilor de parcare din orașul Negrești-Oaș.

**Obiectiv specific 4.3** Dezvoltarea infrastructurii de petrecere a timpului liber: prin care se urmărește creșterea atractivității orașului pentru tineri, susținerea activităților și evenimentelor culturale, creșterea nivelului de sănătate al populației prin încurajarea unui stil de viață sănătos și creșterea duratei de ședere în oraș pentru turiști prin proiecte de tipul:

- Construire și amenajare patinoar;
- Organizarea și susținerea organizării evenimentelor culturale (festivaluri, spectacole etc);
- Construire obiective publice de agrement, recreere și relaxare – camping, piscină etc;
- Amenajare spații de agrement (pârtie de schi, transport pe cablu etc.) în Satul „Luna Șes”.

**Obiectiv specific 4.4.** Dezvoltarea și modernizarea infrastructurii educaționale în oraș:

- Stimularea formării și perfecționării cadrelor didactice;
- Sprijin pentru adaptarea sistemului educațional la cerințele potențialilor angajatori;
- Construire și amenajare bazin de înot acoperit de dimensiuni olimpice;
- Îmbunătățirea infrastructurii educaționale IT ;

- Construirea și dotarea unei Școli Generale cu clasele 0-IV cu toate anexele necesare (sală de sport, sală de festivități, teren de sport, cantină, spații pentru after-school, spații de recreere etc).

**Obiectiv specific 4.5.** Dezvoltarea și modernizarea serviciilor de sănătate:

- Reabilitare, modernizare, dotare cu aparatură și echipamente medicale a Spitalului Orășenesc;

- Amenajarea spațiilor verzi din zona deservită de unitățile sanitare;
- Sprijin pentru atragerea cadrelor medicale în localitate.

**Obiectiv specific 4.6.** Dezvoltarea și modernizarea serviciilor sociale:

- Înființarea unui centru rezidențial/nerezidențial pentru bătrâni/persoane vulnerabile;
- Montare echipamente pentru persoanele cu dizabilități;
- Înființare centru social destinat copiilor și persoanelor vârstnice;
- Construirea unui ansamblu de locuințe sociale pentru persoanele defavorizate.

### **Direcția de dezvoltare 5 - Modernizarea administrației publice**

Modernizarea administrației vizează sistemul de organizare, procedurile existente, dar și mijloacele instituționale care reprezintă modalități prin care administrația publică își îndeplinește atribuțiile legale în relația cu cetățenii, dar și cu mediul de afaceri sau alte instituții publice de la nivel local, județean sau național.

În cadrul acestei direcții de dezvoltare sunt avute în vedere activități care vizează simplificarea administrativă (simplificarea proceselor birocratice punând în prim plan cetățeanul și mediul de afaceri), creșterea capacității de inițiere și derulare a proiectelor (în special a celor finanțate din fonduri structurale, dar și alte surse), precum și creșterea capacității de cooperare și colaborare inter-instituțională la nivel teritorial, inclusiv prin valorificarea parteneriatelor existente și crearea altora noi, cu scopul de a aborda într-un mod unitar, integrat, probleme similare ale comunităților aparținând unor unități administrativ-teritoriale distincte.

**Obiectiv specific 5.1 - Digitalizarea administrativă.**

Acest obiectiv specific conține un pachet de măsuri care constau în:

- Realizarea unui portal electronic;
- Realizarea unei arhive electronice;
- Modernizarea sistemului informatic existent;
- Dezvoltare aplicație plată taxe și impozite online;

- Sprijin pentru instruirea personalului din administrația publică locală în utilizarea platformelor digitale;
- Sistem informațional specific domeniului imobiliar-edilitar și construirea băncii de date;
- RENNS - Registrul Electronic Național al Nomenclaturilor Stradale;
- Implementare Registru Spații Verzi;
- realizare PUZ-uri.

Necesitatea unui sistem informatic integrat pentru Negrești-Oaș care are în componență 5 module specializate în care arhitectura flexibilă a sistemului permite implementarea oricăruia dintre module ca aplicație de sine stătătoare cu funcționalități complete cât și implementarea în grupe de aplicații în funcție de nevoi. Un sistem scalabil care permite adăugarea ulterioară și a altor module componente.

Interfața aplicațiilor să fie web pentru a oferi toate beneficiile utilizării unei platforme moderne și integrarea tuturor aplicațiilor din cadrul instituției: utilizarea de link-uri, definirea de pagini favorite, meniu contextual, dar și pentru a folosi deprinderile de navigare existente minimizând astfel efortul inițial de adaptare al utilizatorului.

#### 1. Modul Asistență socială.

Soluția software pentru informatizarea departamentului de asistență socială din cadrul Negrești-Oaș, reprezintă un instrument performant de gestiune a prestațiilor sociale, oferind o interfață prietenoasă și automatizând activitatea de căutare și raportare.

#### 2. Modul inventar.

ERP care permite gestionarea automată a datelor despre bugete, deschideri de credit, ALOP, contabilitate, mijloace fixe, gestiune, achiziții și plăți.

#### 3. Modul manager

Soluție de BI (business intelligence) și raportare care permite stabilirea și urmărirea unor indicatori de performanță (KPI) și raportarea independentă și/sau corelată a datelor din zonele funcționale.

#### 4. Modul e-confirmare

Registratură și arhivă electronică, permite organizarea activității conform proceduri interne de lucru.

#### 5. Modul taxe și impozite

Asigură acoperirea activităților de constatare, impunere, încasare, executare silită și control a impozitelor, taxelor locale și a tuturor tipurilor de venituri (contracte, chirii, ANL, etc).

Avantaje sistemului integrat:

Prin intermediul acestei noi platforme software accesibilă extern se pot oferi spre consultare informații către alte instituții sau către cetățeni sau chiar alte direcții și compartimente.

Dacă vorbim de utilitatea și eficiența platformei de integrare a modulelor, trebuie precizat faptul că anual fiecare cetățean economisește timp cu fiecare document necesar pe care și-l eliberează online, în loc să se deplaseze la un ghișeu, salvând, la nivel de țară aproximativ 10 ani de muncă, adunați la nivelul tuturor cetățenilor orașului.

Soluția va asista proactiv în etapa de introducere de date rulând în mod automat verificări de consistență și coerență. Accesul în aplicație este securizat, drepturile de acces depinzând de atribuțiile utilizatorului.

Soluția permite atât emiterea rapidă a rapoartelor periodice, cât și asamblarea după nevoi a rapoartelor ad-hoc.

Soluția oferă facilități de căutare multicriteriu, facilități de sortare, prelucrare și facilități avansate de afișare a datelor. De asemenea se poate exporta aceste date în formatul dorit word, excel sau pdf. Astfel să existe posibilitatea de a vizualiza, sintetiza și extrage informațiile de interes direct din aplicație.

Organizarea coerentă alături de disponibilitatea instantanee a informației, indiferent de sursa intradepartamentală, oferă o viziune în timp real a situației și un control superior al activității și resurselor.

### **Obiectiv specific 5.2 - Creșterea calității și diversificarea serviciilor publice**

Acest obiectiv specific conține un pachet de măsuri care constau în:

- Dotarea cu utilaje și echipamente de intervenție în caz de dezastre (inundații, alunecări de teren etc.) și pentru deszăpezire a Serviciului Public pentru Situații de Urgență;
- Dotare sediu primărie;
- Modernizarea și extinderea sistemului video de supraveghere pe toate străzile și la toate instituțiile publice din orașul Negrești-Oaș.

**Obiectiv specific 5.3** Dezvoltarea unei modalități de comunicare directă între primărie și cetățeni prin:

- Actualizarea și extinderea paginii de internet a acesteia care să ofere și posibilitatea accesului individualizat al utilizatorilor/cetățeni la servicii publice administrative;

- Introducerea și utilizarea sistemului de bugetare participativă pentru creșterea implicării cetățenilor în procesul decizional;

- Demararea unui proces de identificare a unor aplicații digitale gestionate de primărie atât pentru cetățenii și mediul de afaceri actuali, cât și pentru cei potențiali, în concordanță cu dezvoltarea preconizată a orașului. Acest proces poate fi derulat exclusiv de primărie sau în parteneriat cu alte instituții sau agenți economici locali interesați să ofere servicii adaptate cerințelor impuse de efectele procesului de revigorare a mediului de afaceri (de exemplu: dezvoltarea de aplicații pentru informare turiști etc).

### **Direcția de dezvoltare 6 - Agricultură, silvicultură și infrastructura aferentă**

**Obiectiv specific 6.1** Dezvoltarea de servicii și programe pentru formarea tinerilor fermieri și pentru sprijinirea acestora în domeniile de activitate

- Sprijinirea participării tinerilor fermieri la programe de instruire, informare, consultanță, schimburi de experiență pentru fermieri și pentru specialiști din domeniul agricol, privind accesarea oportunităților de finanțare (fonduri europene și / sau guvernamentale etc.) și a facilităților disponibile (subvenții etc);
- Sprijinirea tinerilor fermieri, prin instrumente / mecanisme financiare, în vederea creșterii gradului de absorbție a fondurilor europene destinate acestora.

**Obiectiv specific 6.2** Dezvoltarea structurilor asociative viabile în domeniile agricultură și silvicultură

- Sprijinirea inițiativelor locale în vederea constituirii și organizării asociațiilor de proprietari, grupurilor de producători, asociațiilor familiale, care să exploateze eficient terenurile agricole, să realizeze un management eficient al activităților desfășurate (inclusiv prelucrare) și să acceseze finanțări pentru dezvoltare;
- Dezvoltarea și promovarea asociațiilor agricole și a întreprinderilor sociale în vederea colectării și prelucrării produselor agricole și silvice.

**Obiectiv specific 6.3** Dezvoltarea de activități economice și investiții durabile în vederea valorificării produselor agricole autohtone (producție, comercializare, promovare), a resurselor forestiere și minerale locale

- Elaborarea unor politici publice de interes local care să încurajeze producătorii locali în cultivarea, producerea și procesarea de produse bio și procesatorii locali să preia materia primă de la producătorii din zonă;

- Sprijinirea dezvoltării de investiții în vederea valorificării produselor agricole autohtone (producție, comercializare, promovare), înființarea centrelor de colectare a fructelor, dezvoltarea sectorului apicol prin înființarea unui centru de prezentare și desfacere a mierii, înființarea depozitelor frigorifice pentru păstrarea fructelor, înființarea unor pepiniere pomicole, realizarea, exploatarea și valorificarea unor culturi de plante medicinale și procesarea acestora, înființarea unei fabrici de procesare a laptelui de vacă în produse lactate diversificate / ferme zootehnice, înființarea de ferme agricole, înființarea unei fabrici de procesare a cărnii, accesibilizarea proprietăților particulare.

### ***10.1 Principii***

Elaborarea Strategiei Integrate de Dezvoltare Urbană și procesul de implementare presupun o planificare strategică, o abordare integrată a proceselor decizionale, prin care factorii implicați stabilesc obiectivele, planul de acțiuni și prioritățile de dezvoltare.

Principii:

- Sustenabilitatea – elaborarea unui plan integrat de acțiune, care să asigure generarea de efecte de multiplicare la nivelul tuturor componentelor sistemului teritorial;
- Competitivitatea economiei locale – dezvoltarea integrată a economiei locale, în contextul județean, regional și național;
- Dezvoltarea emergentă – dezvoltarea sistemului teritorial, astfel încât intensitatea și complexitatea legăturilor cu spațiul din jur să crească;
- Managementul teritorial eficient – asigurarea unei bune coordonări a sistemului decizional, în strânsă legătură cu factorii implicați și cu etape de evaluare bine stabilite;

### ***10.2 Implementare, monitorizare și control***

Pentru a urmări gradul de îndeplinire a obiectivelor stabilite în cadrul Strategiei de Dezvoltare Durabilă a orașului Negrești-Oaș este necesară o monitorizare permanentă și o evaluare periodică a rezultatelor acțiunilor întreprinse.

Lista intervențiilor propuse (portofoliul de proiecte) este stabilită pentru orizontul de timp 2021 – 2030, proiectele având durate diferite în timp, ceea ce înseamnă că și obiectivele stabilite vor putea fi atinse treptat, pe baza unui Plan de acțiune anual.

Monitorizarea și evaluarea strategiei se va realiza la nivelul UAT Negrești-Oaș prin compartimentul de specialitate.

Implementarea cu succes a Strategiei de Dezvoltare Durabile presupune implicarea activă a tuturor factorilor interesați de progresul economic și social al orașului Negrești-Oaș: autoritate publică locală, instituții publice subordonate sau cu activitate la nivel de oraș, organizații, asociații, mediul de afaceri și locuitori ai orașului Negrești-Oaș.

Adoptarea strategiei reprezintă doar primul pas în demersul de continuare a dezvoltării durabile a orașului, implementarea strategiei fiind condiționată de existența unor mecanisme de implementare, monitorizare și evaluare definite clar și transparent.

Pentru evaluarea rezultatelor și efectelor implementării se folosesc o serie de indicatori ce măsoară impactul strategiei:

➤ **Indicatori de realizare** – reflectă ceea ce s-a produs prin implementarea proiectelor propuse în strategie. Realizările imediate țin de răspunderea exclusivă a structurilor responsabile cu managementul proiectelor respective, care trebuie să raporteze pe marginea lor prin intermediul sistemului de monitorizare.

➤ **Indicatori de rezultat** – măsoară avantajele resimțite de beneficiarii finali ai acestor proiecte. Indicatorii de rezultat ne arată dacă s-a îndeplinit scopul pentru care au fost implementate aceste proiecte.

**Indicatorii de rezultat** propuși pentru fiecare obiectiv specific sunt sintetizați în continuare:

Tabelul nr. 29

<i>Direcții de dezvoltare</i>	<i>Indicatori de rezultat</i>	<i>Valoare de referință</i>	<i>Valoare țintă</i>	<i>Sursa de informare a valorii indicatorului</i>
<i>D1: Turism și atractivitate urbană cu o imagine reprezentativă și autentică</i>	<i>Numărul de sosiri în structuri de primire turistică</i>		<i>+300% (2030)</i>	<i>INS Tempo Online</i>
<i>D2. Economie performantă, dinamică, atractivă pentru investitori cu forță de</i>	<i>Cifra de afaceri totală realizată de firmele din orașul Negrești-Oaș</i>		<i>+150% (2030)</i>	<i>ORC Satu Mare</i>

<b>muncă specializată</b>				
Numărul de firme cu sediul în orașul Negrești-Oaș			+50% (2030)	ORC Satu Mare
<b>D3: Mediu curat, impact redus asupra mediului și care protejează și valorifică resursele naturale</b>	% răspunsuri pozitive privind percepția cetățenilor asupra stării mediului	49,1% (2022)	+50% (2030)	Primăria Orașului Negrești-Oaș
<b>D4: Orașul Negrești-Oaș pentru locuitori – Modernizarea infrastructurii urbane</b>	% răspunsuri pozitive privind percepția cetățenilor asupra infrastructurii de educație	58,5% (2022)	+50% (2030)	Primăria Orașului Negrești-Oaș - Sondaj în rândul populației
% răspunsuri pozitive privind percepția cetățenilor asupra infrastructurii de sănătate	91% (2022)		+5% (2030)	Primăria Orașului Negrești-Oaș - Sondaj în rândul populației
% răspunsuri pozitive privind percepția cetățenilor asupra infrastructurii de transport	64% (2022)		+50% (2030)	Primăria Orașului Negrești-Oaș - Sondaj în rândul populației
% răspunsuri pozitive privind percepția cetățenilor asupra infrastructurii de petrecere timp liber	50% (2022)		+50% (2030)	Primăria Orașului Negrești-Oaș - Sondaj în rândul populației
<b>D5. Modernizarea administrației publice</b>	% răspunsuri pozitive privind percepția cetățenilor asupra digitalizării	50% (2022)	+50% (2030)	Primăria Orașului Negrești-Oaș - Sondaj în rândul populației

### 10.3 Proiecte propuse

Pentru următoarea perioadă de dezvoltare a orașului Negrești-Oaș, respectiv perioada 2022 – 2030, sunt propuse următoarele proiecte:

1. „Reabilitare și modernizare străzi, drumuri comunale și trotuare în orașul Negrești-Oaș, județul Satu Mare”
2. „Construire piste pentru biciclete în orașul Negrești-Oaș, județul Satu Mare”
3. „Amenajare și reabilitare parcări în orașul Negrești-Oaș, județul Satu Mare”
4. „Construirea unui bazin de înot acoperit de dimensiuni olimpice cu toate anexele aferente în orașul Negrești-Oaș, județul Satu Mare”
5. „Construire obiective publice de agrement, recreere și relaxare – camping, piscină, patinoar, în orașul Negrești-Oaș, județul Satu Mare”
6. „Amenajarea și marcarea de trasee montane în zona montană a orașului Negrești-Oaș, județul Satu Mare”
7. „Construirea, amenajarea și dotarea de adăposturi, refugii montane în zona montană a orașului Negrești-Oaș, județul Satu Mare”
8. „Restaurarea, conservarea, și protecția monumentelor istorice din orașul Negrești-Oaș, județul Satu Mare”
9. „Extinderea și reabilitarea sistemului de apă potabilă și canalizare (de la captare până la epurare pe întreg procesul tehnologic) în orașul Negrești-Oaș, județul Satu Mare”
10. „Dotarea cu utilaje și echipamente de intervenție în caz de dezastre (inundații, alunecări de teren etc.) și pentru deszăpezire a Serviciului Public pentru Situații de Urgență, orașul Negrești-Oaș, județul Satu Mare”
11. „Înființarea, dotarea cu mijloacele de transport în comun ecologice a Serviciului Public de Transport Persoane, reabilitarea și modernizarea infrastructurii rutiere și de garare a autovehiculelor de transport persoane în orașul Negrești-Oaș, județul Satu Mare”
12. „O administrație „smart”, suplă, adaptabilă și eficientă prin digitizare în orașul Negrești-Oaș, județul Satu Mare”
13. „Negrești-Oaș oraș Smart - Servicii publice inteligente în orașul Negrești-Oaș, județul Satu Mare”
14. „Creșterea eficienței energetice a clădirilor publice din orașul Negrești-Oaș, județul Satu Mare”
15. „Extinderea, reabilitarea, modernizarea și dotarea cu aparatură și echipamente medicale a Spitalului Orășenesc Negrești-Oaș, județul Satu Mare”

16. „Reabilitare, modernizare și extindere sistem de iluminat public în orașul Negrești-Oaș, județul Satu Mare”
17. „Modernizarea și extinderea sistemului video de supraveghere pe toate străzile și la toate instituțiile publice din orașul Negrești-Oaș, județul Satu Mare”
18. „Achiziția de mijloace de transport ecologice pentru elevii din orașul Negrești-Oaș, județul Satu Mare”
19. „Crearea unui instrument de promovare a atracțiilor turistice din stațiunea Negrești-Oaș și informare digitală pentru turiști - „Discover Negrești-Oaș”
20. „Implementarea unui sistem informatic/aplicație de gestionare a locurilor de parcare din orașul Negrești-Oaș, județul Satu Mare”
21. „Digitizarea transportului public urban în orașul Negrești-Oaș, județul Satu Mare”
22. „Renovarea energetică a blocurilor de locuințe - Lot 5”
23. „Renovare energetică a corpului B - Liceul Teoretic”
24. „Amenajare curte Liceul Tehnologic IGA”
25. „Promovarea producției de energie din surse regenerabile pentru consumul propriu la nivelul orașului Negrești-Oaș”
26. „Amenajare spații verzi la nivelul orașului Negrești-Oaș”
27. „Modernizarea și extinderea drumurilor forestiere”
28. „Modernizarea și extinderea drumurilor agricole”

### **Fișe de proiect**

FIȘA	DOMENIU – Dezvoltare urbană
Titlul proiectului: Amenajare și modernizare străzi, înființare piste de biciclete, alei pietonale în orașul Negrești-Oaș	
Scopul proiectului: Dezvoltarea durabilă a orașului	
Obiectivele specifice ale proiectului: Scăderea gradului de poluare și dezvoltarea infrastructurii verzi	
Justificare (prezentarea problemelor și a necesității intervenției): În prezent în orașul Negrești-Oaș nu sunt amenajate piste de biciclete, fiind absolut necesar o modernizare și amenajare a anumitor străzi. S-a identificat astfel oportunitatea realizării unor piste de biciclete pentru asigurarea unei modalități de transport alternativ, respectiv amenajarea unor străzi și a unor alei pietonale în vederea creșterii gradului de confort al locuitorilor și al potențialilor turiști. Necesitatea de modernizare a infrastructurii tehnico – edilitare și de regenerare urbană provine și din dorința de a crește standardul de viață al locuitorilor orașului Negrești-Oaș.	
Context (Coerența cu strategiile europene, naționale, regionale și județene):	

Coerența cu strategiile europene / naționale / regionale:	Context european: Politica de Coeziune a Uniunii Europene 2021-2027 – „O Europă mai verde”. Context național: Strategia Națională pentru Dezvoltarea Durabilă a a României 2030 Context regional: POR Nord-Vest 2021-2027, P4 – Mobilitate urbană durabilă
Coerența cu Strategia Integrată de Dezvoltare Urbană a orașului Negrești-Oaș pentru perioada 2021-2030:	Direcția de dezvoltare strategică – Orașul Negrești-Oaș pentru locuitori – Modernizarea infrastructurii urbane
Teritoriu vizat	Oraș Negrești-Oaș
Grupurile țintă: : Locuitori oraș Negrești-Oaș și potențiali turiști	
Planul de activități: 1) Identificarea surselor de finanțare pentru proiect 2) Contractarea serviciilor de proiectare și elaborare a studiului de fezabilitate 3) Elaborarea studiului de fezabilitate (întocmire documentație, caiet de sarcini și SF); 4) Elaborarea și depunerea cererii de finanțare în vederea obținerii finanțării; 5) Elaborarea Proiectului Tehnic și Detalii de Execuție (efectuare măsurători, elaborare proiect, obținere avize și acorduri); 6) Implementarea proiectului, care presupune: a. Începerea/demararea proiectului – organizarea echipei/responsabilului de implementare a proiectului b. Realizarea documentației de avizare a lucrărilor c. Pregătirea documentației și lansarea procedurii de atribuire a lucrărilor și a serviciilor necesare implementării proiectului (supervizare lucrări, asistență tehnică din partea proiectantului, publicitate, management proiect, etc) d. Realizarea/execuția lucrărilor e. Recepția și punerea în funcțiune a lucrărilor f. Publicitatea și promovarea proiectului g. Monitorizarea/controlul proiectului 7) Auditul proiectului	
Rezultate așteptate: Pe termen scurt: • Conservarea carosabilului • Reducerea gradului de poluare Pe termen mediu și lung: • Creșterea calității vieții • Creșterea suprafeței de spații verzi/cap de locuitor • Creșterea economiei locale prin intermediul sectorului turism • Facilitarea mobilității urbane	
Sustenabilitate: Sustenabilitatea investițiilor va putea fi asigurată prin intermediul fondurilor europene	
Oportunități de integrare cu alte inițiative:	
Buget total estimat:	10.000.000 lei

Perioada de implementare:	2022 – 2025	Grad de prioritarizare:	Proiect strategic
Surse potențiale de finanțare:			
<ul style="list-style-type: none"> <li>• POR</li> <li>• CNI</li> <li>• PNRR Componenta 10</li> </ul>			
Parteneri:			
• Consiliul Județean Satu Mare			
Documente necesare:			
<ul style="list-style-type: none"> <li>• studiu de fezabilitate / DALI</li> <li>• proiect pentru autorizarea executării lucrărilor</li> <li>• proiect tehnic de execuție</li> <li>• studiu geotehnic</li> <li>• studiu pentru obținerea acordului/avizului de mediu</li> <li>• studiu hidrologic</li> <li>• studiu topografic</li> <li>• documentație cadastrală</li> <li>• alte studii pentru obținerea de avize/autorizații necesare implementării proiectului</li> </ul>			
Stadiul proiectului (menționarea unor activități deja întreprinse, spre exemplu existența unor măsuri pregătitoare proiectului, analiza de oportunitate și fezabilitate, etc.):			
Proiect propus			

FIȘA	DOMENIU – Dezvoltare urbană
Titlul proiectului: Construirea centurii ocolitoare a orașului Negrești-Oaș, județul Satu Mare.	
Scopul proiectului: Dezvoltarea durabilă a orașului	
Obiectivele specifice ale proiectului: Scăderea gradului de poluare și dezvoltarea infrastructurii rutiere	
Justificare (prezentarea problemelor și a necesității intervenției): În prezent, orașul Negrești-Oaș este tranzitat de un număr ridicat de autovehicule. Zilnic se crează aglomerație pe drumul național din cauza traficului ridicat. S-a identificat astfel oportunitatea realizării unei centuri ocolitoare a orașului Negrești-Oaș pentru asigurarea unei modalități de tranzit alternative. Necesitatea de modernizare a infrastructurii tehnico – edilitare și de regenerare urbană provine și din dorința de a crește standardul de viață al locuitorilor orașului Negrești-Oaș, dar și a transportatorilor, prin reducerea timpului petrecut în trafic.	
Context (Coerența cu strategiile europene, naționale, regionale și județene):	
Coerența cu strategiile europene / naționale / regionale:	Context european: Politica de Coeziune a Uniunii Europene 2021-2027 – „O Europă mai verde”. Context național: Strategia Națională pentru Dezvoltarea Durabilă a României 2030

	Context regional: POR Nord-Vest 2021-2027, P4 – Mobilitate urbană durabilă		
Coerența cu Strategia Integrată de Dezvoltare Urbană a orașului Negrești-Oaș pentru perioada 2021-2030:	Direcția de dezvoltare strategică Orașul Negrești-Oaș pentru locuitori – Modernizarea infrastructurii urbane		
Teritoriu vizat	Oraș Negrești-Oaș		
Grupurile țintă: : Locuitori oraș Negrești-Oaș, Mediul de afaceri, Transportatori			
Planul de activități:			
<ol style="list-style-type: none"> <li>1) Identificarea surselor de finanțare pentru proiect</li> <li>2) Contractarea serviciilor de proiectare și elaborare a studiului de fezabilitate</li> <li>3) Elaborarea studiului de fezabilitate (întocmire documentație, caiet de sarcini și SF);</li> <li>4) Elaborarea și depunerea cererii de finanțare în vederea obținerii finanțării;</li> <li>5) Elaborarea Proiectului Tehnic și Detalii de Execuție (efectuare măsurători, elaborare proiect, obținere avize și acorduri);</li> <li>6) Implementarea proiectului, care presupune: <ol style="list-style-type: none"> <li>a. Începerea/demararea proiectului – organizarea echipei/responsabilului de implementare a proiectului</li> <li>b. Realizarea documentației de avizare a lucrărilor</li> <li>c. Pregătirea documentației și lansarea procedurii de atribuire a lucrărilor și a serviciilor necesare implementării proiectului (supervizare lucrări, asistență tehnică din partea proiectantului, publicitate, management proiect etc)</li> <li>d. Realizarea/execuția lucrărilor</li> <li>e. Recepția și punerea în funcțiune a lucrărilor</li> <li>f. Publicitatea și promovarea proiectului</li> <li>g. Monitorizarea/controlul proiectului</li> </ol> </li> <li>7) Auditul proiectului</li> </ol>			
Rezultate așteptate:			
Pe termen scurt:			
<ul style="list-style-type: none"> <li>• Scăderea traficului auto din interiorul orașului</li> <li>• Reducerea gradului de poluare din oraș</li> </ul>			
Pe termen mediu și lung:			
<ul style="list-style-type: none"> <li>• Creșterea calității vieții</li> <li>• Creșterea economiei locale prin intermediul sectorului de transport</li> <li>• Facilitarea mobilității urbane</li> </ul>			
Sustenabilitate:			
Sustenabilitatea investițiilor va putea fi asigurată prin intermediul fondurilor europene			
Oportunități de integrare cu alte inițiative:			
Buget total estimat:		100.000.000 lei	
Perioada de implementare:	2023 – 2026	Grad de prioritarizare:	Proiect strategic
Surse potențiale de finanțare:			

<ul style="list-style-type: none"> <li>• POIM</li> <li>• POT</li> <li>• CNI</li> </ul>
Parteneri: <ul style="list-style-type: none"> <li>• Consiliul Județean Satu Mare</li> </ul>
Documente necesare: <ul style="list-style-type: none"> <li>• studiu de fezabilitate / DALI</li> <li>• proiect pentru autorizarea executării lucrărilor</li> <li>• proiect tehnic de execuție</li> <li>• studiu geotehnic</li> <li>• studiu pentru obținerea acordului/avizului de mediu</li> <li>• studiu hidrologic</li> <li>• studiu topografic</li> <li>• documentație cadastrală</li> <li>• alte studii pentru obținerea de avize/autorizații necesare implementării proiectului</li> </ul>
Stadiul proiectului (menționarea unor activități deja întreprinse, spre exemplu existența unor măsuri pregătitoare proiectului, analiza de oportunitate și fezabilitate, etc.):
Proiect propus

FIȘA DOMENIU – Infrastructură	
Titlul proiectului: Amenajare și reabilitare parcări în orașul Negrești-Oaș, județul Satu Mare	
Scopul proiectului: Realizarea unor parcări și reabilitarea parcărilor existente din oraș	
Obiectivele specifice ale proiectului: <ul style="list-style-type: none"> <li>• Realizarea unor parcări noi</li> <li>• Creșterea numărului de locuri de parcare pentru rezidenți și turiști</li> <li>• Reabilitarea și modernizarea parcărilor existente în oraș</li> </ul>	
Justificare (prezentarea problemelor și a necesității intervenției): În prezent, orașul Negrești-Oaș deține un anumit număr de locuri de parcare, dar cererea în continuă creștere a locurilor de parcare necesită construirea unor noi. Crearea de noi locuri de parcare este necesară și pentru potențialii turiști care vor vizita orașul Negrești-Oaș și împrejurimile.  S-a identificat astfel oportunitatea realizării unor noi locuri de parcare a autoturismelor dar de asemenea este necesară și reabilitarea parcărilor existente și aducerea lor la standarde europene	
Context (Coerența cu strategiile europene, naționale, regionale și județene):	
Coerența cu strategiile europene / naționale / regionale:	Context european: Politica de Coeziune a Uniunii Europene 2021-2027 Context național: Strategia Națională pentru Dezvoltarea Durabilă a României 2030 Context regional: POR Nord-Vest 2021-2027, P4 – Mobilitate urbană durabilă
Coerența cu Strategia Integrată de Dezvoltare Urbană a orașului Negrești-Oaș pentru perioada 2021-2030:	Direcția de dezvoltare strategică Orașul Negrești-Oaș pentru locuitori – Modernizarea infrastructurii urbane

Teritoriu vizat		Oraș Negrești-Oaș, Satul de vacanță „Luna Șes”	
Grupurile țintă: Locuitori oraș Negrești-Oaș, potențiali turiști			
Planul de activități:			
<ol style="list-style-type: none"> <li>1) Identificarea surselor de finanțare pentru proiect</li> <li>2) Contractarea serviciilor de proiectare și elaborare a studiului de fezabilitate</li> <li>3) Elaborarea studiului de fezabilitate (întocmire documentație, caiet de sarcini și SF);</li> <li>4) Elaborarea și depunerea cererii de finanțare în vederea obținerii finanțării;</li> <li>5) Elaborarea Proiectului Tehnic și Detalii de Execuție (efectuare măsurători, elaborare proiect, obținere avize și acorduri);</li> <li>6) Implementarea proiectului, care presupune: <ol style="list-style-type: none"> <li>a. Începerea/demararea proiectului – organizarea echipei/responsabilului de implementare a proiectului</li> <li>b. Realizarea documentației de avizare a lucrărilor</li> <li>c. Pregătirea documentației și lansarea procedurii de atribuire a lucrărilor și a serviciilor necesare implementării proiectului (supervizare lucrări, asistență tehnică din partea proiectantului, publicitate, management proiect, etc)</li> <li>d. Realizarea/execuția lucrărilor</li> <li>e. Recepția și punerea în funcțiune a lucrărilor</li> <li>f. Publicitatea și promovarea proiectului</li> <li>g. Monitorizarea/controlul proiectului</li> </ol> </li> <li>7) Auditul proiectului</li> </ol>			
Rezultate așteptate:			
Pe termen scurt:			
<ul style="list-style-type: none"> <li>• Crearea de noi locuri de parcare</li> </ul>			
Pe termen mediu și lung:			
<ul style="list-style-type: none"> <li>• Creșterea calității vieții</li> <li>• Creșterea turismului prin punerea la dispoziție a turiștilor parcări special amenajate pentru autoturisme</li> </ul>			
Sustenabilitate:			
Sustenabilitatea investițiilor va putea fi asigurată prin intermediul fondurilor europene			
Oportunități de integrare cu alte inițiative:			
Buget total estimat:		25.000.000 lei	
Perioada de implementare:	2023 – 2026	Grad de prioritarizare:	Proiect strategic
Surse potențiale de finanțare:			
<ul style="list-style-type: none"> <li>• POR</li> <li>• CNI</li> </ul>			
Parteneri:			
<ul style="list-style-type: none"> <li>• Consiliul Județean Satu Mare</li> </ul>			

Documente necesare: <ul style="list-style-type: none"> <li>• studiu de fezabilitate / DALI</li> <li>• proiect pentru autorizarea executării lucrărilor</li> <li>• proiect tehnic de execuție</li> <li>• studiu geotehnic</li> <li>• studiu pentru obținerea acordului/avizului de mediu</li> <li>• studiu hidrologic</li> <li>• studiu topografic</li> <li>• documentație cadastrală</li> <li>• alte studii pentru obținerea de avize/autorizații necesare implementării proiectului</li> </ul>
Stadiul proiectului (menționarea unor activități deja întreprinse, spre exemplu existența unor măsuri pregătitoare proiectului, analiza de oportunitate și fezabilitate, etc):
Proiect propus

FIȘA	DOMENIU – Sport
Titlul proiectului: Construirea unui bazin de înot acoperit de dimensiuni olimpice cu toate anexele aferente	
Scopul proiectului: Dezvoltarea infrastructurii sportive	
Obiectivele specifice ale proiectului: <ul style="list-style-type: none"> <li>• Construirea unui bazin de înot acoperit de dimensiuni olimpice</li> </ul>	
Justificare (prezentarea problemelor și a necesității intervenției) În orașul Negrești-Oaș este necesară construirea unor spații destinate practicării sporturilor de natație, deoarece în acest moment nu există o astfel de construcție, necesară activităților sportive ale copiilor și ale locuitorilor din oraș și din zonă, nici în oraș și nici în comunele învecinate.	
Context (Coerența cu strategiile europene, naționale, regionale și județene):	
Coerența cu strategiile europene / naționale / regionale:	Context european: Politica de Coeziune a Uniunii Europene 2021-2027 Context național: Strategia Națională pentru Dezvoltarea Durabilă a României 2030 Context regional: POR Nord-Vest 2021-2027
Coerența cu Strategia Integrată de Dezvoltare Urbană a orașului Negrești-Oaș pentru perioada 2021-2030:	Direcția de dezvoltare strategică Orașul Negrești-Oaș pentru locuitori – Modernizarea infrastructurii urbane
Teritoriu vizat	Oraș Negrești-Oaș
Grupurile țintă: Elevi, locuitori ai orașului Negrești-Oaș, potențiali turiști	

Planul de activități:			
<ol style="list-style-type: none"> <li>1) Identificarea surselor de finanțare pentru proiect</li> <li>2) Contractarea serviciilor de proiectare și elaborare a studiului de fezabilitate</li> <li>3) Elaborarea studiului de fezabilitate (întocmire documentație, caiet de sarcini și SF);</li> <li>4) Elaborarea și depunerea cererii de finanțare în vederea obținerii finanțării;</li> <li>5) Elaborarea Proiectului Tehnic și Detalii de Execuție (efectuare măsurători, elaborare proiect, obținere avize și acorduri);</li> <li>6) Implementarea proiectului, care presupune: <ol style="list-style-type: none"> <li>a. Începerea/demararea proiectului – organizarea echipei/responsabilului de implementare a proiectului</li> <li>b. Realizarea documentației de avizare a lucrărilor</li> <li>c. Pregătirea documentației și lansarea procedurii de atribuire a lucrărilor și a serviciilor necesare implementării proiectului (supervizare lucrări, asistență tehnică din partea proiectantului, publicitate, management proiect, etc)</li> <li>d. Realizarea/execuția lucrărilor</li> <li>e. Recepția și punerea în funcțiune a lucrărilor</li> <li>f. Publicitatea și promovarea proiectului</li> <li>g. Monitorizarea/controlul proiectului</li> </ol> </li> <li>7) Auditul proiectului</li> </ol>			
Rezultate așteptate:			
Pe termen scurt:			
<ul style="list-style-type: none"> <li>• construirea unui bazin de înot olimpic pentru elevii și locuitorii orașului Negrești-Oaș, dar și pentru potențiali turiști</li> </ul>			
Pe termen mediu și lung:			
<ul style="list-style-type: none"> <li>• încurajarea practicării sportului de către copii, contribuind la dezvoltarea sănătoasă a acestora;</li> <li>• îmbunătățirea calității vieții ca urmare a dezvoltării unor spații necesare dezvoltării fizice armonioase, menținerii unei stări de sănătate la cote optime, precum și întărirea spiritului de echipă și a celui de competiție;</li> <li>• activități sportive în spațiu închis.</li> </ul>			
Sustenabilitate:			
Sustenabilitatea investițiilor va putea fi asigurată taxe de acces și abonamente			
Oportunități de integrare cu alte inițiative:			
Buget total estimat:		2.500.000 lei	
Perioada de implementare:	2023 – 2026	Grad de priorizare:	Proiect suport
Surse potențiale de finanțare:			
<ul style="list-style-type: none"> <li>• POR</li> <li>• PNDL</li> <li>• CNI</li> </ul>			
Parteneri:			
<ul style="list-style-type: none"> <li>• Investitori privați</li> </ul>			

Documente necesare: <ul style="list-style-type: none"> <li>• proiect pentru autorizarea executării lucrărilor</li> <li>• proiect tehnic de execuție</li> <li>• studiu geotehnic</li> <li>• studiu pentru obținerea acordului/avizului de mediu</li> <li>• documentație cadastrală</li> <li>• alte studii pentru obținerea de avize/autorizații necesare implementării proiectului</li> </ul>
Stadiul proiectului (menționarea unor activități deja întreprinse, spre exemplu existența unor măsuri pregătitoare proiectului, analiza de oportunitate și fezabilitate, etc.):
Proiect propus

FIȘA	DOMENIU – Timp liber
Titlul proiectului: Construire obiective publice de agrement, recreere și relaxare – camping, piscină, patinoar	
Scopul proiectului: Construire și amenajare spații pentru petrecerea timpului liber	
Obiectivele specifice ale proiectului: <ul style="list-style-type: none"> <li>• Construirea și amenajarea unui spațiu pentru petrecerea timpului liber și pentru practicarea sporturilor în oraș Negrești-Oaș</li> </ul>	
Justificare (prezentarea problemelor și a necesității intervenției) Necesitatea construirii de spații pentru practicarea sporturilor și pentru petrecerea timpului liber al locuitorilor orașului Negrești-Oaș, dar și pentru potențialii turiști, prin diversificarea opțiunilor de recreere al lor.	
Context (Coerența cu strategiile europene, naționale, regionale și județene):	
Coerența cu strategiile europene / naționale / regionale:	Context european: Politica de Coeziune a Uniunii Europene 2021-2027 Context național: Strategia Națională pentru Dezvoltarea Durabilă a a României 2030 Context regional: POR Nord-Vest 2021-2027
Coerența cu Strategia Integrată de Dezvoltare Urbană a orașului Negrești-Oaș pentru perioada 2021-2030:	Direcția de dezvoltare strategică Orașul Negrești-Oaș pentru locuitori – Modernizarea infrastructurii urbane
Teritoriu vizat	Oraș Negrești-Oaș
Grupurile țintă: Locuitori ai orașului Negrești-Oaș, potențiali turiști	
Planul de activități: <ol style="list-style-type: none"> <li>1) Identificarea surselor de finanțare pentru proiect</li> <li>2) Contractarea serviciilor de proiectare și elaborare a studiului de fezabilitate</li> <li>3) Elaborarea studiului de fezabilitate (întocmire documentație, caiet de sarcini și SF);</li> <li>4) Elaborarea și depunerea cererii de finanțare în vederea obținerii finanțării;</li> <li>5) Elaborarea Proiectului Tehnic și Detalii de Execuție (efectuare măsurători, elaborare proiect, obținere avize și acorduri);</li> </ol>	

<p>6) Implementarea proiectului, care presupune:</p> <p>a. Începerea/demararea proiectului – organizarea echipei/responsabilului de implementare a proiectului</p> <p>b. Realizarea documentației de avizare a lucrărilor</p> <p>c. Pregătirea documentației și lansarea procedurii de atribuire a lucrărilor și a serviciilor necesare implementării proiectului (supervizare lucrări, asistență tehnică din partea proiectantului, publicitate, management proiect, etc)</p> <p>d. Realizarea/execuția lucrărilor</p> <p>e. Recepția și punerea în funcțiune a lucrărilor</p> <p>f. Publicitatea și promovarea proiectului</p> <p>g. Monitorizarea/controlul proiectului</p> <p>7) Auditul proiectului</p>			
<p>Rezultate așteptate:</p> <p>Pe termen scurt:</p> <ul style="list-style-type: none"> <li>• dezvoltarea infrastructurii sportive</li> <li>• încurajarea practicării sportului de către copii, contribuind la dezvoltarea sănătoasă a acestora</li> <li>• construirea patinoarului</li> </ul> <p>Pe termen mediu și lung:</p> <ul style="list-style-type: none"> <li>• diversificarea oportunităților pentru petrecerea timpului liber</li> <li>• atragerea turiștilor</li> </ul>			
<p>Sustenabilitate:</p> <p>Sustenabilitatea investițiilor va putea fi asigurată taxe de acces și abonamente</p>			
<p>Oportunități de integrare cu alte inițiative:</p>			
<p>Buget total estimat:</p>		<p>2.500.000 lei</p>	
<p>Perioada de implementare:</p>	<p>2023 – 2026</p>	<p>Grad de priorizare:</p>	<p>Proiect strategic</p>
<p>Surse potențiale de finanțare:</p> <ul style="list-style-type: none"> <li>• POR</li> <li>• PNDL</li> <li>• CNI</li> </ul>			
<p>Parteneri:</p> <ul style="list-style-type: none"> <li>• Investitori privați</li> </ul>			
<p>Documente necesare:</p> <ul style="list-style-type: none"> <li>• proiect pentru autorizarea executării lucrărilor</li> <li>• proiect tehnic de execuție</li> <li>• alte studii pentru obținerea de avize/autorizații necesare implementării proiectului</li> </ul>			
<p>Stadiul proiectului (menționarea unor activități deja întreprinse, spre exemplu existența unor măsuri pregătitoare proiectului, analiza de oportunitate și fezabilitate, etc.):</p>			
<p>Proiect propus</p>			

FIȘA		DOMENIU – Turism	
Titlul proiectului: Amenajare spații de agrement (pârtie de schi, transport pe cablu etc.) în satul de vacanță „Luna Șes”			
Scopul proiectului: Construire și amenajare spații pentru practicarea sporturilor de iarnă în satul de vacanță Luna Șes.			
Obiectivele specifice ale proiectului: <ul style="list-style-type: none"> <li>• Construirea și amenajarea unui spațiu pentru practicarea sporturilor de iarnă</li> </ul>			
Justificare (prezentarea problemelor și a necesității intervenției) Satul de vacanță Luna Șes este în curs de dezvoltare și de atragere de turiști. În acest moment este necesară dezvoltarea infrastructurii pentru practicarea sporturilor de iarnă, spre exemplu: amenajare pârtie de schi, instalarea unui sistem de transport prin cablu, amenajarea de spații de agrement.			
Context (Coerența cu strategiile europene, naționale, regionale și județene):			
Coerența cu strategiile europene / naționale / regionale:		Context european: Politica de Coeziune a Uniunii Europene 2021-2027 Context național: Strategia Națională pentru Dezvoltarea Durabilă a României 2030 Context regional: POR Nord-Vest 2021-2027	
Coerența cu Strategia Integrată de Dezvoltare Urbană a orașului Negrești-Oaș pentru perioada 2021-2030:		Direcția de dezvoltare strategică Turism și atractivitate urbană cu o imagine reprezentativă și autentică	
Teritoriu vizat		Oraș Negrești-Oaș, Satul de vacanță Luna Șes	
Grupurile țintă: Locuitori ai orașului Negrești-Oaș, potențiali turiști			
Planul de activități: <ol style="list-style-type: none"> <li>1) Identificarea surselor de finanțare pentru proiect</li> <li>2) Contractarea serviciilor de proiectare și elaborare a studiului de fezabilitate</li> <li>3) Elaborarea studiului de fezabilitate (întocmire documentație, caiet de sarcini și SF);</li> <li>4) Elaborarea și depunerea cererii de finanțare în vederea obținerii finanțării;</li> <li>5) Elaborarea Proiectului Tehnic și Detalii de Execuție (efectuare măsurători, elaborare proiect, obținere avize și acorduri);</li> <li>6) Implementarea proiectului, care presupune: <ol style="list-style-type: none"> <li>a. Începerea/demararea proiectului – organizarea echipei/responsabilului de implementare a proiectului</li> <li>b. Realizarea documentației de avizare a lucrărilor</li> <li>c. Pregătirea documentației și lansarea procedurii de atribuire a lucrărilor și a serviciilor necesare implementării proiectului (supervizare lucrări, asistență tehnică din partea proiectantului, publicitate, management proiect, etc)</li> <li>d. Realizarea/execuția lucrărilor</li> <li>e. Recepția și punerea în funcțiune a lucrărilor</li> <li>f. Publicitatea și promovarea proiectului</li> <li>g. Monitorizarea/controlul proiectului</li> </ol> </li> <li>7) Auditul proiectului</li> </ol>			

Rezultate așteptate: Pe termen scurt: <ul style="list-style-type: none"> <li>• Dezvoltarea infrastructurii sportive</li> <li>• încurajarea practicării sporturilor de iarnă</li> <li>• atragerea de turiști</li> <li>• amenajarea unei pârtii de schi</li> </ul> Pe termen mediu și lung: <ul style="list-style-type: none"> <li>• diversificarea oportunităților pentru petrecerea timpului liber</li> <li>• atragerea turiștilor <ul style="list-style-type: none"> <li>• dezvoltarea economiei locale prin diversificare</li> <li>• creșterea oportunităților pentru turiști</li> </ul> </li> </ul>			
Sustenabilitate: Sustenabilitatea investițiilor va putea fi asigurată taxe de acces și abonamente			
Oportunități de integrare cu alte inițiative:			
Buget total estimat:		1.700.000 lei	
Perioada de implementare:	2023 – 2026	Grad de priorizare:	Proiect strategic
Surse potențiale de finanțare:			
<ul style="list-style-type: none"> <li>• POR</li> <li>• PNDL</li> <li>• CNI</li> </ul>			
Parteneri: • Investitori privați			
Documente necesare: • proiect pentru autorizarea executării lucrărilor • proiect tehnic de execuție • alte studii pentru obținerea de avize/autorizații necesare implementării proiectului			
Stadiul proiectului (menționarea unor activități deja întreprinse, spre exemplu existența unor măsuri pregătitoare proiectului, analiza de oportunitate și fezabilitate, etc.):			
Proiect propus			

FIȘA	DOMENIU – Turism
Titlul proiectului: Amenajarea și marcarea de trasee montane în zona montană a orașului Negrești-Oaș	
Scopul proiectului: Amenajarea și marcarea de trasee montane în zona montană a orașului Negrești-Oaș	

<p>Obiectivele specifice ale proiectului:</p> <ul style="list-style-type: none"> <li>Amenajarea și marcarea de trasee montane</li> </ul>	
<p>Justificare (prezentarea problemelor și a necesității intervenției)</p> <p>Zona montană a orașului Negrești-Oaș este una deosebit de frumoasă și interesantă, iar în acest moment nu sunt marcate trasee montane. Pentru diversificarea petrecerii timpului liber al turiștilor, dar și pentru locuitorii din orașul Negrești-Oaș este necesară amenajarea și marcarea de trasee montane, care să lege principalele obiective turistice naturale și antropice de pe raza orașului Negrești-Oaș.</p>	
<p>Context (Coerența cu strategiile europene, naționale, regionale și județene):</p>	
<p>Coerența cu strategiile europene / naționale / regionale:</p>	<p>Context european: Politica de Coeziune a Uniunii Europene 2021-2027</p> <p>Context național: Strategia Națională pentru Dezvoltarea Durabilă a a României 2030</p> <p>Context regional: POR Nord-Vest 2021-2027</p>
<p>Coerența cu Strategia Integrată de Dezvoltare Urbană a orașului Negrești-Oaș pentru perioada 2021-2030:</p>	<p>Direcția de dezvoltare strategică</p> <p>Turism și atractivitate urbană cu o imagine reprezentativă și autentică</p>
<p>Teritoriu vizat</p>	<p>Oraș Negrești-Oaș, Satul de vacanță „Luna Șes”, Zona montană a orașului Negrești-Oaș</p>
<p>Grupurile țintă: Locuitori ai orașului Negrești-Oaș, potențiali turiști</p>	
<p>Planul de activități:</p> <ol style="list-style-type: none"> <li>Identificarea surselor de finanțare pentru proiect</li> <li>Contractarea serviciilor de proiectare și elaborare a studiului de fezabilitate</li> <li>Elaborarea studiului de fezabilitate (întocmire documentație, caiet de sarcini și SF);</li> <li>Elaborarea și depunerea cererii de finanțare în vederea obținerii finanțării;</li> <li>Elaborarea Proiectului Tehnic și Detalii de Execuție (efectuare măsurători, elaborare proiect, obținere avize și acorduri);</li> <li>Implementarea proiectului, care presupune: <ol style="list-style-type: none"> <li>Începerea/demararea proiectului – organizarea echipei/responsabilului de implementare a proiectului</li> <li>Realizarea documentației de avizare a lucrărilor</li> <li>Pregătirea documentației și lansarea procedurii de atribuire a lucrărilor și a serviciilor necesare implementării proiectului (supervizare lucrări, asistență tehnică din partea proiectantului, publicitate, management proiect, etc)</li> <li>Realizarea/execuția lucrărilor</li> <li>Recepția și punerea în funcțiune a lucrărilor</li> <li>Publicitatea și promovarea proiectului</li> <li>Monitorizarea/controlul proiectului</li> </ol> </li> <li>Auditul proiectului</li> </ol>	
<p>Rezultate așteptate:</p> <p>Pe termen scurt:</p> <ul style="list-style-type: none"> <li>Dezvoltarea infrastructurii sportive</li> <li>încurajarea practicării hiking</li> <li>atragera de turiști</li> <li>amenajarea de trasee montane</li> </ul>	

Pe termen mediu și lung:			
<ul style="list-style-type: none"> <li>• diversificarea oportunităților pentru petrecerea timpului liber</li> <li>• atragerea turiștilor <ul style="list-style-type: none"> <li>• dezvoltarea economiei locale prin diversificare</li> <li>• creșterea oportunităților pentru turiști</li> </ul> </li> </ul>			
Sustenabilitate: Sustenabilitatea investițiilor va putea fi asigurată prin atragerea mai multor turiști			
Oportunități de integrare cu alte inițiative:			
Buget total estimat:		100.000 lei	
Perioada de implementare:	2023 – 2024	Grad de priorizare:	Proiect suport
Surse potențiale de finanțare:			
<ul style="list-style-type: none"> <li>• Buget local</li> <li>• POR</li> <li>• PODD</li> </ul>			
Parteneri:			
<ul style="list-style-type: none"> <li>• Investitori privați</li> </ul>			
Documente necesare:			
<ul style="list-style-type: none"> <li>• proiect pentru autorizarea executării lucrărilor</li> <li>• proiect tehnic de execuție</li> <li>• alte studii pentru obținerea de avize/autorizații necesare implementării proiectului</li> </ul>			
Stadiul proiectului (menționarea unor activități deja întreprinse, spre exemplu existența unor măsuri pregătitoare proiectului, analiza de oportunitate și fezabilitate, etc.):			
Proiect propus			

FIȘA	DOMENIU – Turism
Titlul proiectului: Construirea, amenajarea și dotarea de adăposturi, refugii montane în zona montană a orașului Negrești-Oaș	
Scopul proiectului: Amenajarea și dotarea de adăposturi, refugii montane în zona montană a orașului Negrești-Oaș	
Obiectivele specifice ale proiectului:	
<ul style="list-style-type: none"> <li>• Amenajarea și dotarea de adăposturi, refugii montane</li> </ul>	
Justificare (prezentarea problemelor și a necesității intervenției) Zona montană a orașului Negrești-Oaș este una deosebit de frumoasă și interesantă, iar în acest moment nu sunt amenajate și dotate adăposturi, refugii montane. Pentru diversificarea petrecerii timpului liber al turiștilor, dar și pentru locuitorii din orașul Negrești-Oaș este necesară	

amenajarea și dotarea adăposturilor și refugiilor montane pe traseele montane de pe raza zonei montane a orașului Negrești-Oaș.	
Context (Coerența cu strategiile europene, naționale, regionale și județene):	
Coerența cu strategiile europene / naționale / regionale:	Context european: Politica de Coeziune a Uniunii Europene 2021-2027 Context național: Strategia Națională pentru Dezvoltarea Durabilă a a României 2030 Context regional: POR Nord-Vest 2021-2027
Coerența cu Strategia Integrată de Dezvoltare Urbană a orașului Negrești-Oaș pentru perioada 2021-2030:	Direcția de dezvoltare strategică Turism și atractivitate urbană cu o imagine reprezentativă și autentică
Teritoriu vizat	Zona montană a orașului Negrești-Oaș
Grupurile țintă: Locuitori ai orașului Negrești-Oaș, potențiali turiști	
Planul de activități: 1) Identificarea surselor de finanțare pentru proiect 2) Contractarea serviciilor de proiectare și elaborare a studiului de fezabilitate 3) Elaborarea studiului de fezabilitate (întocmire documentație, caiet de sarcini și SF); 4) Elaborarea și depunerea cererii de finanțare în vederea obținerii finanțării; 5) Elaborarea Proiectului Tehnic și Detalii de Execuție (efectuare măsurători, elaborare proiect, obținere avize și acorduri); 6) Implementarea proiectului, care presupune: a. Începerea/demararea proiectului – organizarea echipei/responsabilului de implementare a proiectului b. Realizarea documentației de avizare a lucrărilor c. Pregătirea documentației și lansarea procedurii de atribuire a lucrărilor și a serviciilor necesare implementării proiectului (supervizare lucrări, asistență tehnică din partea proiectantului, publicitate, management proiect, etc) d. Realizarea/execuția lucrărilor e. Recepția și punerea în funcțiune a lucrărilor f. Publicitatea și promovarea proiectului g. Monitorizarea/controlul proiectului 7) Auditul proiectului	
Rezultate așteptate: Pe termen scurt: <ul style="list-style-type: none"> <li>• Dezvoltarea infrastructurii sportive</li> <li>• încurajarea practicării hiking</li> <li>• atragerea de turiști</li> <li>• amenajarea de trasee montane</li> </ul> Pe termen mediu și lung: <ul style="list-style-type: none"> <li>• diversificarea oportunităților pentru petrecerea timpului liber</li> <li>• atragerea turiștilor <ul style="list-style-type: none"> <li>• dezvoltarea economiei locale prin diversificare</li> <li>• creșterea oportunităților pentru turiști</li> </ul> </li> </ul>	
Sustenabilitate: Sustenabilitatea investițiilor va putea fi asigurată prin atragerea mai multor turiști	

Oportunități de integrare cu alte inițiative:			
Buget total estimat:		300.000 lei	
Perioada de implementare:	2023 – 2024	Grad de priorizare:	Proiect suport
Surse potențiale de finanțare:			
<ul style="list-style-type: none"> <li>Buget local</li> </ul>			
Parteneri:			
<ul style="list-style-type: none"> <li>Investitori privați</li> </ul>			
Documente necesare:			
<ul style="list-style-type: none"> <li>proiect pentru autorizarea executării lucrărilor</li> <li>proiect tehnic de execuție</li> <li>alte studii pentru obținerea de avize/autorizații necesare implementării proiectului</li> </ul>			
Stadiul proiectului (menționarea unor activități deja întreprinse, spre exemplu existența unor măsuri pregătitoare proiectului, analiza de oportunitate și fezabilitate, etc.):			
Proiect propus			

FIȘA	DOMENIU – Turism
Titlul proiectului: Restaurarea, conservarea și protecția monumentelor istorice din orașul Negrești-Oaș	
Scopul proiectului: Restaurarea, conservarea și protecția monumentelor istorice	
Obiectivele specifice ale proiectului:	
<ul style="list-style-type: none"> <li>Restaurarea, conservarea și protecția monumentelor istorice</li> </ul>	
Justificare (prezentarea problemelor și a necesității intervenției)	
Orașul Negrești-Oaș deține nenumărate monumente istorice, cu precădere monumente de cult. Este necesar a se restaura, conserva și proteja monumentele istorice.	
Context (Coerența cu strategiile europene, naționale, regionale și județene):	
Coerența cu strategiile europene / naționale / regionale:	Context european: Politica de Coeziune a Uniunii Europene 2021-2027 Context național: Strategia Națională pentru Dezvoltarea Durabilă a României 2030 Context regional: POR Nord-Vest 2021-2027

Coerența cu Strategia Integrată de Dezvoltare Urbană a orașului Negrești-Oaș pentru perioada 2021-2030:		Direcția de dezvoltare strategică Turism și atractivitate urbană cu o imagine reprezentativă și autentică	
Teritoriu vizat		Orașul Negrești-Oaș	
Grupurile țintă: Locuitori ai orașului Negrești-Oaș, potențiali turiști			
Planul de activități: 1) Identificarea surselor de finanțare pentru proiect 2) Contractarea serviciilor de proiectare și elaborare a DALI 3) Elaborarea și depunerea cererii de finanțare în vederea obținerii finanțării; 5) Elaborarea Proiectului Tehnic și Detalii de Execuție (efectuare măsurători, elaborare proiect, obținere avize și acorduri); 6) Implementarea proiectului, care presupune: a. Începerea/demararea proiectului – organizarea echipei/responsabilului de implementare a proiectului b. Realizarea documentației de avizare a lucrărilor c. Pregătirea documentației și lansarea procedurii de atribuire a lucrărilor și a serviciilor necesare implementării proiectului (supervizare lucrări, asistență tehnică din partea proiectantului, publicitate, management proiect, etc) d. Realizarea/execuția lucrărilor e. Recepția și punerea în funcțiune a lucrărilor f. Publicitatea și promovarea proiectului g. Monitorizarea/controlul proiectului 7) Auditul proiectului			
Rezultate așteptate: Pe termen scurt: <ul style="list-style-type: none"> <li>• Restaurarea, conservarea, și protecția monumentelor istorice</li> <li>• atragerea de turiști</li> </ul> Pe termen mediu și lung: <ul style="list-style-type: none"> <li>• diversificarea oportunităților pentru petrecerea timpului liber</li> <li>• atragerea turiștilor <ul style="list-style-type: none"> <li>• dezvoltarea economiei locale prin diversificare</li> <li>• creșterea oportunităților de petrecere a timpului liber pentru turiști</li> </ul> </li> </ul>			
Sustenabilitate: Sustenabilitatea investițiilor va putea fi asigurată prin atragerea mai multor turiști, dar și prin taxe de vizitare			
Oportunități de integrare cu alte inițiative:			
Buget total estimat:		1.800.000 lei	
Perioada de implementare:	2023 – 2025	Grad de priorizare:	Proiect strategic
Surse potențiale de finanțare: <ul style="list-style-type: none"> <li>• Buget local</li> <li>• POR</li> <li>• Buget de stat</li> </ul>			

Parteneri: • Investitori privați
Documente necesare: • proiect pentru autorizarea executării lucrărilor • proiect tehnic de execuție • alte studii pentru obținerea de avize/autorizații necesare implementării proiectului
Stadiul proiectului (menționarea unor activități deja întreprinse, spre exemplu existența unor măsuri pregătitoare proiectului, analiza de oportunitate și fezabilitate, etc.):
Proiect propus

FIȘA	DOMENIU – Mediu
Titlul proiectului: Reabilitarea, modernizarea și extinderea zonei centrale pietonale, a spațiului verde și a trotuarelor în stațiunea turistică Negrești-Oaș	
Scopul proiectului: Creșterea calității vieții prin amenajarea unor spații verzi în centrul localității	
Obiectivele specifice ale proiectului: Regenerarea spațiului urban central	
Justificare (prezentarea problemelor și a necesității intervenției) Zona centrală a orașului Negrești-Oaș este una plină de istorie, fiind necesară reabilitarea, modernizarea și extinderea ei. De asemenea este necesară și extinderea și amenajarea spațiului verde și a trotuarelor.	
Context (Coerența cu strategiile europene, naționale, regionale și județene):	
Coerența cu strategiile europene / naționale / regionale:	Context european: Politica de Coeziune a Uniunii Europene 2021-2027 Context național: Strategia Națională pentru Dezvoltarea Durabilă a României 2030 Context regional: POR Nord-Vest 2021-2027
Coerența cu Strategia Integrată de Dezvoltare Urbană a orașului Negrești-Oaș pentru perioada 2021-2030:	Direcția de dezvoltare strategică Mediu curat, impact redus asupra mediului și care protejează și valorifică resursele naturale
Teritoriu vizat	Orașul Negrești-Oaș
Grupurile țintă: Locuitori ai orașului Negrești-Oaș, potențiali turiști	
Planul de activități: 1) Identificarea surselor de finanțare pentru proiect 2) Contractarea serviciilor de proiectare și elaborare a DALI 3) Elaborarea și depunerea cererii de finanțare în vederea obținerii finanțării; 5) Elaborarea Proiectului Tehnic și Detalii de Execuție (efectuare măsurători, elaborare proiect, obținere avize și acorduri); 6) Implementarea proiectului, care presupune:	

<p>a. Începerea/demararea proiectului – organizarea echipei/responsabilului de implementare a proiectului</p> <p>b. Realizarea documentației de avizare a lucrărilor</p> <p>c. Pregătirea documentației și lansarea procedurii de atribuire a lucrărilor și a serviciilor necesare implementării proiectului (supervizare lucrări, asistență tehnică din partea proiectantului, publicitate, management proiect, etc)</p> <p>d. Realizarea/execuția lucrărilor</p> <p>e. Recepția și punerea în funcțiune a lucrărilor</p> <p>f. Publicitatea și promovarea proiectului</p> <p>g. Monitorizarea/controlul proiectului</p> <p>7) Auditul proiectului</p>			
<p>Rezultate așteptate:</p> <p>Pe termen scurt:</p> <ul style="list-style-type: none"> <li>• Reabilitarea, modernizarea, și extinderea spațiilor verzi</li> <li>• atragerea de turiști</li> </ul> <p>Pe termen mediu și lung:</p> <ul style="list-style-type: none"> <li>• reducerea gradului de poluare</li> <li>• diversificarea activităților recreative la nivelul orașului Negrești-Oaș</li> </ul>			
<p>Sustenabilitate:</p> <p>Sustenabilitatea investițiilor va putea fi asigurată prin atragerea mai multor turiști, dar și prin taxe de vizitare</p>			
<p>Oportunități de integrare cu alte inițiative:</p> <p>Inițiative care vizează regenerarea urbană a orașului Negrești-Oaș</p>			
<p>Buget total estimat:</p>		<p>2.800.000 lei</p>	
<p>Perioada de implementare:</p>	<p>2023 – 2025</p>	<p>Grad de priorizare:</p>	<p>Proiect strategic</p>
<p>Surse potențiale de finanțare:</p> <ul style="list-style-type: none"> <li>• Buget local</li> <li>• POR</li> <li>• PNRR</li> <li>• CNI</li> </ul>			
<p>Parteneri: /</p>			
<p>Documente necesare:</p> <ul style="list-style-type: none"> <li>• proiect pentru autorizarea executării lucrărilor</li> <li>• proiect tehnic de execuție</li> <li>• alte studii pentru obținerea de avize/autorizații necesare implementării proiectului</li> </ul>			
<p>Stadiul proiectului (menționarea unor activități deja întreprinse, spre exemplu existența unor măsuri pregătitoare proiectului, analiza de oportunitate și fezabilitate, etc.):</p>			
<p>Proiect propus</p>			

FIȘA		DOMENIU – Infrastructură edilitară	
Titlul proiectului: Extinderea și reabilitarea sistemului de apă potabilă și canalizare (de la captare până la epurare pe întreg procesul tehnologic) în orașul Negrești-Oaș			
Scopul proiectului: Amenajarea și echiparea teritoriului			
Obiectivele specifice ale proiectului: Alinierea la standardele europene a stației de epurare și alimentare cu apă și a rețelei de canalizare, în vederea îmbunătățirii infrastructurii edilitare în orașul Negrești-Oaș.			
Justificare (prezentarea problemelor și a necesității intervenției) Reducerea și limitarea impactului negativ asupra mediului, cauzat de evacuările de ape uzate menajere și intrarea în legalitate, conform legislației impuse de Uniunea Europeană, privind tratarea apelor uzate menajere. Necesitatea de modernizare a infrastructurii tehnico – edilitare și de regenerare urbană, în vederea creșterii standardului de viață al locuitorilor orașului Negrești-Oaș.			
Context (Coerența cu strategiile europene, naționale, regionale și județene):			
Coerența cu strategiile europene / naționale / regionale:		Context european: Politica de Coeziune a Uniunii Europene 2021-2027 Context național: Strategia Națională pentru Dezvoltarea Durabilă a a României 2030 Context regional: POR Nord-Vest 2021-2027	
Coerența cu Strategia Integrată de Dezvoltare Urbană a orașului Negrești-Oaș pentru perioada 2021-2030:		Direcția de dezvoltare strategică Orașul Negrești-Oaș pentru locuitori – Modernizarea infrastructurii urbane	
Teritoriu vizat		Orașul Negrești-Oaș	
Grupurile țintă: Locuitori ai orașului Negrești-Oaș			
Planul de activități: 1) Identificarea surselor de finanțare pentru proiect 2) Contractarea serviciilor de proiectare și elaborare a DALI 3) Elaborarea și depunerea cererii de finanțare în vederea obținerii finanțării; 5) Elaborarea Proiectului Tehnic și Detalii de Execuție (efectuare măsurători, elaborare proiect, obținere avize și acorduri); 6) Implementarea proiectului, care presupune: a. Începerea/demararea proiectului – organizarea echipei/responsabilului de implementare a proiectului b. Realizarea documentației de avizare a lucrărilor c. Pregătirea documentației și lansarea procedurii de atribuire a lucrărilor și a serviciilor necesare implementării proiectului (supervizare lucrări, asistență tehnică din partea proiectantului, publicitate, management proiect, etc) d. Realizarea/execuția lucrărilor e. Recepția și punerea în funcțiune a lucrărilor f. Publicitatea și promovarea proiectului g. Monitorizarea/controlul proiectului 7) Auditul proiectului			

Rezultate așteptate: Pe termen scurt:			
<ul style="list-style-type: none"> <li>• Standard de viață îmbunătățit pentru locuitorii orașului</li> <li>• Crearea de locuri de muncă în perioada de execuție</li> </ul>			
Pe termen mediu și lung:			
<ul style="list-style-type: none"> <li>• O viață sănătoasă pentru locuitorii orașului</li> </ul>			
Sustenabilitate: Sustenabilitatea investițiilor va putea fi asigurată prin taxe de bransament și de utilizare a serviciilor publice de alimentare cu apă și canalizare			
Oportunități de integrare cu alte inițiative: Investiții aferente modernizării infrastructurii tehnico – edilitare și regenerării urbane			
Buget total estimat:		6.500.000 lei	
Perioada de implementare:	2023 – 2026	Grad de prioritarizare:	Proiect strategic
Surse potențiale de finanțare:			
<ul style="list-style-type: none"> <li>• PODD</li> <li>• PNRR</li> <li>• CNI</li> <li>• PNDL</li> <li>• POIM</li> </ul>			
Parteneri:/			
Documente necesare:			
<ul style="list-style-type: none"> <li>• proiect pentru autorizarea executării lucrărilor</li> <li>• proiect tehnic de execuție</li> <li>• alte studii pentru obținerea de avize/autorizații necesare implementării proiectului</li> </ul>			
Stadiul proiectului (menționarea unor activități deja întreprinse, spre exemplu existența unor măsuri pregătitoare proiectului, analiza de oportunitate și fezabilitate, etc.):			
Proiect propus			

FIȘA	DOMENIU – Mediu
Titlul proiectului: Înființarea, dotarea cu mijloacele de transport în comun ecologice a Serviciului Public de Transport Persoane, reabilitarea și modernizarea infrastructurii rutiere și de garare a autovehiculelor de transport persoane în orașul Negrești-Oaș	
Scopul proiectului: Dezvoltarea rețelei de transport public zonal prin utilizarea mijloacelor de transport prietenoase cu mediul	

<p>Obiectivele specifice ale proiectului: Achiziția de mijloace de transport persoane prietenoase cu mediul</p>	
<p>Justificare (prezentarea problemelor și a necesității intervenției) În acest moment, în orașul Negrești-Oaș nu există transport public în comun, de aceea este necesară crearea unui Serviciu Public de Transport Persoane în orașul Negrești-Oaș. Prin acest proiect se dorește achiziția de autobuze și crearea unui spațiu de garare a acestora.</p>	
<p>Context (Coerența cu strategiile europene, naționale, regionale și județene):</p>	
<p>Coerența cu strategiile europene / naționale / regionale:</p>	<p>Context european: Politica de Coeziune a Uniunii Europene 2021-2027 Context național: Strategia Națională pentru Dezvoltarea Durabilă a a României 2030 Context regional: POR Nord-Vest 2021-2027</p>
<p>Coerența cu Strategia Integrată de Dezvoltare Urbană a orașului Negrești-Oaș pentru perioada 2021-2030:</p>	<p>Direcția de dezvoltare strategică Mediu curat, impact redus asupra mediului și care protejează și valorifică resursele naturale</p>
<p>Teritoriu vizat</p>	<p>Orașul Negrești-Oaș, satul de vacanță „Luna Șes”</p>
<p>Grupurile țintă: Locuitori ai orașului Negrești-Oaș</p>	
<p>Planul de activități:</p> <ol style="list-style-type: none"> <li>1) Identificarea surselor de finanțare pentru proiect</li> <li>2) Contractarea serviciilor de proiectare și elaborare a DALI</li> <li>3) Elaborarea și depunerea cererii de finanțare în vederea obținerii finanțării;</li> <li>5) Elaborarea Proiectului Tehnic și Detalii de Execuție (efectuare măsurători, elaborare proiect, obținere avize și acorduri);</li> <li>6) Implementarea proiectului, care presupune: <ol style="list-style-type: none"> <li>a. Începerea/demararea proiectului – organizarea echipei/responsabilului de implementare a proiectului</li> <li>b. Realizarea documentației de avizare a lucrărilor</li> <li>c. Pregătirea documentației și lansarea procedurii de atribuire a lucrărilor și a serviciilor necesare implementării proiectului (supervizare lucrări, asistență tehnică din partea proiectantului, publicitate, management proiect, etc)</li> <li>d. Realizarea/execuția lucrărilor</li> <li>e. Recepția și punerea în funcțiune a lucrărilor</li> <li>f. Publicitatea și promovarea proiectului</li> <li>g. Monitorizarea/controlul proiectului</li> </ol> </li> <li>7) Auditul proiectului</li> </ol>	
<p>Rezultate așteptate:</p> <p>Pe termen scurt:</p> <ul style="list-style-type: none"> <li>• Crearea sistemului de transport persoane</li> </ul> <p>Pe termen mediu și lung:</p> <ul style="list-style-type: none"> <li>• Reducerea gradului de poluare</li> <li>• Extinderea rețelei de transport către localitățile învecinate în vederea accesului mai facil al populației la locul de muncă</li> </ul>	
<p>Sustenabilitate:</p> <p>Sustenabilitatea investițiilor va putea fi asigurată prin taxe de bransament și de utilizare a serviciilor publice de alimentare cu apă și canalizare</p>	

Oportunități de integrare cu alte inițiative: Investiții aferente modernizării infrastructurii tehnico – edilitare și regenerării urbane			
Buget total estimat:		35.000.000 lei	
Perioada de implementare:	2023 – 2026	Grad de prioritzare:	Proiect strategic
Surse potențiale de finanțare:			
<ul style="list-style-type: none"> <li>• PNRR Componenta 10</li> <li>• AFM</li> <li>• Buget local</li> <li>• Buget de stat</li> </ul>			
Parteneri:/			
Documente necesare: <ul style="list-style-type: none"> <li>• proiect pentru autorizarea executării lucrărilor</li> <li>• proiect tehnic de execuție</li> <li>• alte studii pentru obținerea de avize/autorizații necesare implementării proiectului</li> </ul>			
Stadiul proiectului (menționarea unor activități deja întreprinse, spre exemplu existența unor măsuri pregătitoare proiectului, analiza de oportunitate și fezabilitate, etc.):			
Proiect propus			

FIȘA	DOMENIU – Mediu
Titlul proiectului: Creșterea eficienței energetice a clădirilor publice din orașul Negrești-Oaș	
Scopul proiectului: Creșterea gradului de eficiență a consumului de energie electrică a clădirilor publice din orașul Negrești-Oaș	
Obiectivele specifice ale proiectului: Reducerea consumului de energie electrică și utilizarea unor surse alternative de energie	
Justificare (prezentarea problemelor și a necesității intervenției) Schimbările climatice din ultimii ani, cu efecte grave asupra mediului înconjurător, au impus nevoia de eficientizare energetică a clădirilor. Utilizarea surselor de energie regenerabilă duc la diminuarea emisiilor de gaze cu efect de seră, în vederea protejării mediului înconjurător și a îmbunătățirii calității vieții.	
Context (Coerența cu strategiile europene, naționale, regionale și județene):	
Coerența cu strategiile europene / naționale / regionale:	Context european: Politica de Coeziune a Uniunii Europene 2021-2027

	Context național: Strategia Națională pentru Dezvoltarea Durabilă a a României 2030 Context regional: POR Nord-Vest 2021-2027
Coerența cu Strategia Integrată de Dezvoltare Urbană a orașului Negrești-Oaș pentru perioada 2021-2030:	Direcția de dezvoltare strategică Mediu curat, impact redus asupra mediului și care protejează și valorifică resursele naturale
Teritoriu vizat	Orașul Negrești-Oaș
Grupurile țintă: Locuitori ai orașului Negrești-Oaș	
Planul de activități: 1) Identificare cost actual al consumului de energie electrică 2) Contractarea serviciilor de proiectare și elaborare a studiului de fezabilitate 3) Identificarea clădirilor rezidențiale care necesită reabilitare și eficientizare energetică 4) Elaborarea studiului de fezabilitate 5) Identificarea posibilelor alternative de diminuare a consumului; 6) Obținerea finanțării 7) Delegarea unui manager de proiect 8) Implementarea proiectului, care presupune: a. Începerea/demararea proiectului – organizarea echipei/responsabilului de implementare a proiectului b. Realizarea documentației de avizare a lucrărilor c. Pregătirea documentației și lansarea procedurii de atribuire a lucrărilor și a serviciilor necesare implementării proiectului (supervizare lucrări, asistență tehnică din partea proiectantului, publicitate, management proiect, etc) d. Realizarea/execuția lucrărilor e. Recepția și punerea în funcțiune a lucrărilor f. Publicitatea și promovarea proiectului g. Monitorizarea/controlul proiectului h. Auditul proiectului	
Rezultate așteptate: Pe termen scurt: • Diminuarea consumului de energie • Scăderea prețului energiei • Diminuarea emisiilor de gaze cu efect de seră Pe termen mediu și lung: • Înlocuirea resurselor neregenerabile cu cele regenerabile • Diminuarea poluării mediului înconjurător	
Sustenabilitate: Sustenabilitatea investițiilor va putea fi asigurată de diminuarea costurilor cu energia electrică și investirea în surse de energie regenerabilă	
Oportunități de integrare cu alte inițiative: - promovarea utilizării unor surse alternative de energie - Eficientizare energetică (electric, termic) a clădirilor de locuințe din orașul Negrești-Oaș prin folosirea unor surse alternative de energie	
Buget total estimat:	6.000.000 lei

Perioada de implementare:	2023 – 2026	Grad de prioritarizare:	Proiect strategic
Surse potențiale de finanțare:			
<ul style="list-style-type: none"> <li>• AFM</li> <li>• Buget local</li> <li>• POR</li> <li>• PNRR - PI17</li> <li>• PNRR Componenta 10</li> </ul>			
Parteneri:/			
Documente necesare:			
<ul style="list-style-type: none"> <li>• proiect pentru autorizarea executării lucrărilor</li> <li>• proiect tehnic de execuție</li> <li>• alte studii pentru obținerea de avize/autorizații necesare implementării proiectului</li> </ul>			
Stadiul proiectului (menționarea unor activități deja întreprinse, spre exemplu existența unor măsuri pregătitoare proiectului, analiza de oportunitate și fezabilitate, etc.):			
Proiect propus			

FIȘA		DOMENIU – Mediu	
Titlul proiectului: Creșterea eficienței energetice a clădirilor rezidențiale din orașul Negrești-Oaș			
Scopul proiectului: Creșterea gradului de eficiență a consumului de energie electrică a clădirilor rezidențiale din orașul Negrești-Oaș			
Obiectivele specifice ale proiectului: Reducerea consumului de energie electrică și utilizarea unor surse alternative de energie			
Justificare (prezentarea problemelor și a necesității intervenției) Schimbările climatice din ultimii ani, cu efecte grave asupra mediului înconjurător, au impus nevoia de eficientizare energetică a clădirilor. Utilizarea surselor de energie regenerabilă duc la diminuarea emisiilor de gaze cu efect de seră, în vederea protejării mediului înconjurător și a îmbunătățirii calității vieții.			
Context (Coerența cu strategiile europene, naționale, regionale și județene):			
Coerența cu strategiile europene / naționale / regionale:		Context european: Politica de Coeziune a Uniunii Europene 2021-2027 Context național: Strategia Națională pentru Dezvoltarea Durabilă a României 2030 Context regional: POR Nord-Vest 2021-2027	

Coerența cu Strategia Integrată de Dezvoltare Urbană a orașului Negrești-Oaș pentru perioada 2021-2030:		Direcția de dezvoltare strategică Mediu curat, impact redus asupra mediului și care protejează și valorifică resursele naturale	
Teritoriu vizat		Orașul Negrești-Oaș	
Grupurile țintă: Locuitori ai orașului Negrești-Oaș			
Planul de activități: 1) Identificare cost actual al consumului de energie electrică 2) Contractarea serviciilor de proiectare și elaborare a studiului de fezabilitate 3) Identificarea clădirilor rezidențiale care necesită reabilitare și eficientizare energetică 4) Elaborarea studiului de fezabilitate 5) Identificarea posibilelor alternative de diminuare a consumului; 6) Obținerea finanțării 7) Delegarea unui manager de proiect 8) Implementarea proiectului, care presupune: a. Începerea/demararea proiectului – organizarea echipei/responsabilului de implementare a proiectului b. Realizarea documentației de avizare a lucrărilor c. Pregătirea documentației și lansarea procedurii de atribuire a lucrărilor și a serviciilor necesare implementării proiectului (supervizare lucrări, asistență tehnică din partea proiectantului, publicitate, management proiect, etc) d. Realizarea/execuția lucrărilor e. Recepția și punerea în funcțiune a lucrărilor f. Publicitatea și promovarea proiectului g. Monitorizarea/controlul proiectului h. Auditul proiectului			
Rezultate așteptate: Pe termen scurt: • Diminuarea consumului de energie • Scăderea prețului energiei • Diminuarea emisiilor de gaze cu efect de seră Pe termen mediu și lung: • Înlocuirea resurselor neregenerabile cu cele regenerabile • Diminuarea poluării mediului înconjurător			
Sustenabilitate: Sustenabilitatea investițiilor va putea fi asigurată de diminuarea costurilor cu energia electrică și investirea în surse de energie regenerabilă			
Oportunități de integrare cu alte inițiative: - promovarea utilizării unor surse alternative de energie - eficientizare energetică (electric, termic) a clădirilor de locuințe din orașul Negrești-Oaș prin folosirea unor surse alternative de energie			
Buget total estimat:		6.000.000 lei	
Perioada de implementare:	2023 – 2026	Grad de prioritarizare:	Proiect strategic
Surse potențiale de finanțare:			

<ul style="list-style-type: none"> <li>• AFM</li> <li>• Buget local</li> <li>• POR</li> <li>• PNRR - PI17</li> </ul>
Parteneri:/
Documente necesare: <ul style="list-style-type: none"> <li>• Studiu de fezabilitate</li> </ul>
Stadiul proiectului (menționarea unor activități deja întreprinse, spre exemplu existența unor măsuri pregătitoare proiectului, analiza de oportunitate și fezabilitate, etc.):
Proiect propus

FIȘA DOMENIU – Capacitate administrativă	
Titlul proiectului: Negrești-Oaș oraș Smart - Servicii publice inteligente în orașul Negrești-Oaș	
Scopul proiectului: Dezvoltarea capacității administrative	
Obiectivele specifice ale proiectului: Facilitarea accesului la informații publice prin modernizarea sistemului informatic existent	
Justificare (prezentarea problemelor și a necesității intervenției) Modernizarea sistemului informatic existent va asigura servicii publice integrate de calitate, transparente și accesibile	
Context (Coerența cu strategiile europene, naționale, regionale și județene):	
Coerența cu strategiile europene / naționale / regionale:	Context european: Politica de Coeziune a Uniunii Europene 2021-2027 Context național: Strategia Națională pentru Dezvoltarea Durabilă a României 2030 Context regional: POR Nord-Vest 2021-2027
Coerența cu Strategia Integrată de Dezvoltare Urbană a orașului Negrești-Oaș pentru perioada 2021-2030:	Direcția de dezvoltare strategică Modernizarea administrației publice
Teritoriu vizat	Orașul Negrești-Oaș
Grupurile țintă: Locuitori ai orașului Negrești-Oaș și agenții economici	
Planul de activități: 1) Analiza detaliată a proceselor și sistemelor informatice și identificarea modelului de integrare și interconectare a sistemelor; proiectarea noilor servicii integrate, cu asigurarea măsurilor specifice de securitate cibernetică; organizarea de concursuri de soluții pentru selectarea celei mai bune propuneri în vederea dezvoltării, implementării și mentenanței unui sistem informatic integrat 2) Identificarea sursei de finanțare;	

<p>3) Elaborarea și depunerea cererii de finanțare în vederea obținerii finanțării;</p> <p>4) Elaborarea Proiectului Tehnic (efectuare măsurători, elaborare proiect, obținere avize și acorduri);</p> <p>5) Implementarea proiectului, care presupune:</p> <ul style="list-style-type: none"> <li>– Inceperea/demararea proiectului – organizarea echipei/responsabilului de implementare a proiectului</li> <li>– Pregătirea documentației și lansarea procedurii de atribuire a serviciilor necesare implementării proiectului (supervizare instalare sistem, asistență tehnică, publicitate, management proiect, etc)</li> <li>– Realizarea achizițiilor</li> <li>– Recepția și punerea în funcțiune a sistemelor</li> <li>– Instruirea și acompanierea grupului țintă secundar, personalul consiliului județean, în utilizarea și adoptarea noului sistem</li> <li>– Publicitatea și promovarea proiectului</li> <li>– Monitorizarea/controlul proiectului</li> </ul> <p>6) Auditul proiectului.</p>			
<p>Rezultate așteptate:</p> <p>Pe termen scurt:</p> <ul style="list-style-type: none"> <li>• Scurtarea timpilor de accesare a informațiilor și de deservire a serviciilor publice</li> </ul> <p>Pe termen mediu și lung:</p> <ul style="list-style-type: none"> <li>• Optimizarea sistemului administrativ</li> <li>• Creșterea gradului de digitalizare la nivel de UAT și reducerea birocrăției</li> </ul>			
<p>Sustenabilitate:</p> <p>Sustenabilitatea investițiilor va putea fi asigurată prin intermediul contribuțiilor locuitorilor și mediului de afaceri la bugetul local</p>			
<p>Oportunități de integrare cu alte inițiative:</p> <p>/</p>			
Buget total estimat:		1.000.000 lei	
Perioada de implementare:	2022 – 2023	Grad de prioritarizare:	Proiect strategic
<p>Surse potențiale de finanțare:</p> <ul style="list-style-type: none"> <li>• POCA</li> <li>• POR</li> <li>• POCIDIF</li> <li>• PNRR Componenta 10</li> </ul>			
Parteneri:/			
<p>Documente necesare:</p> <ul style="list-style-type: none"> <li>• Studiu de fezabilitate</li> </ul>			
<p>Stadiul proiectului (menționarea unor activități deja întreprinse, spre exemplu existența unor măsuri pregătitoare proiectului, analiza de oportunitate și fezabilitate, etc.):</p>			
Proiect propus			

FIȘA		DOMENIU – Educație	
Titlul proiectului: Reabilitare, modernizare, dotare instituții de învățământ			
Scopul proiectului: Dezvoltarea infrastructurii educaționale			
Obiectivele specifice ale proiectului: Reabilitarea, modernizarea și dotarea instituțiilor de învățământ din orașul Negrești-Oaș			
Justificare (prezentarea problemelor și a necesității intervenției) În vederea creșterii calității în educație s-a identificat necesitatea reabilitării și modernizării instituțiilor de învățământ din oraș. De asemenea, s-a identificat necesitatea dotării instituțiilor de învățământ cu echipamente moderne pentru a face procesul de învățare mult mai atractiv pentru elevi și mult mai facil, întrucât dotările existente în prezent sunt insuficiente sau de cele mai multe ori depășite.			
Context (Coerența cu strategiile europene, naționale, regionale și județene):			
Coerența cu strategiile europene / naționale / regionale:		Context european: Politica de Coeziune a Uniunii Europene 2021-2027 Context național: Strategia Națională pentru Dezvoltarea Durabilă a României 2030 Context regional: POR Nord-Vest 2021-2027	
Coerența cu Strategia Integrată de Dezvoltare Urbană a orașului Negrești-Oaș pentru perioada 2021-2030:		Direcția de dezvoltare strategică Orașul Negrești-Oaș pentru locuitori – Modernizarea infrastructurii urbane	
Teritoriu vizat		Orașul Negrești-Oaș	
Grupurile țintă: Locuitori ai orașului Negrești-Oaș, cadre didactice, elevi			
Planul de activități:			
<ol style="list-style-type: none"> <li>1) Identificarea surselor de finanțare pentru proiect</li> <li>2) Contractarea serviciilor de proiectare și elaborare a documentației de avizare a lucrărilor de intervenție</li> <li>3) Elaborarea DALI (întocmire documentație, caiet de sarcini);</li> <li>4) Elaborarea și depunerea cererii de finanțare în vederea obținerii finanțării;</li> <li>5) Elaborarea Proiectului Tehnic și Detalii de Execuție (efectuare măsurători, elaborare proiect, obținere avize și acorduri);</li> <li>6) Implementarea proiectului, care presupune: <ol style="list-style-type: none"> <li>a. Începerea/demararea proiectului – organizarea echipei/responsabilului de implementare a proiectului</li> <li>b. Realizarea documentației de avizare a lucrărilor</li> <li>c. Pregătirea documentației și lansarea procedurii de atribuire a lucrărilor și a serviciilor necesare implementării proiectului (supervizare lucrări, asistență tehnică din partea proiectantului, publicitate, management proiect, etc)</li> <li>d. Realizarea/execuția lucrărilor</li> <li>e. Recepția și punerea în funcțiune a lucrărilor</li> <li>f. Realizarea procedurilor de achiziție pentru dotările aferente</li> <li>g. Publicitatea și promovarea proiectului</li> <li>h. Monitorizarea/controlul proiectului</li> </ol> </li> </ol>			

i. Auditul proiectului			
Rezultate așteptate: Pe termen scurt: <ul style="list-style-type: none"> <li>• Reabilitarea/modernizarea instituțiilor de învățământ existente</li> <li>• Dotarea instituțiilor de învățământ cu echipamente moderne</li> </ul> Pe termen mediu și lung: <ul style="list-style-type: none"> <li>• Îmbunătățirea calității procesului educațional</li> <li>• Creșterea performanțelor școlare și menținerea elevilor într-un sistem educațional de înaltă performanță</li> </ul>			
Sustenabilitate: /			
Oportunități de integrare cu alte inițiative: /			
Buget total estimat:		18.000.000 lei	
Perioada de implementare:	2022 – 2024	Grad de priorizare:	Proiect strategic
Surse potențiale de finanțare:			
<ul style="list-style-type: none"> <li>• POR</li> <li>• PNRR</li> <li>• AFM</li> </ul>			
Parteneri:/			
Documente necesare: <ul style="list-style-type: none"> <li>• proiect pentru autorizarea executării lucrărilor</li> <li>• proiect tehnic de execuție</li> <li>• documentație cadastrală</li> <li>• alte studii pentru obținerea de avize/autorizații necesare implementării proiectului</li> </ul>			
Stadiul proiectului (menționarea unor activități deja întreprinse, spre exemplu existența unor măsuri pregătitoare proiectului, analiza de oportunitate și fezabilitate, etc.):			
Proiect propus			

FIȘA

DOMENIU – Sănătate

Titlul proiectului: Extinderea, reabilitarea, modernizarea și dotarea cu aparatură și echipamente medicale a Spitalului Orășenesc Negrești-Oaș

Scopul proiectului: Dezvoltarea infrastructurii unităților sanitare	
Obiectivele specifice ale proiectului: Reabilitarea, modernizarea și dotarea unităților sanitare din orașul Negrești-Oaș	
Justificare (prezentarea problemelor și a necesității intervenției) Realizarea unei infrastructuri de sănătate moderne și performante este necesară pentru atingerea unor parametri apropiați de nivelul mediu actual al stării de sănătate a populației și al calității serviciilor medicale din celelalte state membre ale UE. În contextul pandemiei cu virusul SARS CoV-2 s-a identificat necesitatea reabilitării, modernizării și dotării instituțiilor sanitare din oraș, care în prezent dispun de o infrastructură insuficient dezvoltată pentru a oferi servicii de sănătate de calitate superioară.	
Context (Coerența cu strategiile europene, naționale, regionale și județene):	
Coerența cu strategiile europene / naționale / regionale:	Context european: Politica de Coeziune a Uniunii Europene 2021-2027 Context național: Strategia Națională pentru Dezvoltarea Durabilă a a României 2030 Context regional: POR Nord-Vest 2021-2027
Coerența cu Strategia Integrată de Dezvoltare Urbană a orașului Negrești-Oaș pentru perioada 2021-2030:	Direcția de dezvoltare strategică Orașul Negrești-Oaș pentru locuitori – Modernizarea infrastructurii urbane
Teritoriu vizat	Orașul Negrești-Oaș
Grupurile țintă: Locuitori ai orașului Negrești-Oaș	
Planul de activități: 1) Identificarea surselor de finanțare pentru proiect 2) Contractarea serviciilor de proiectare și elaborare a documentației de avizare a lucrărilor de intervenție 3) Elaborarea DALI (întocmire documentație, caiet de sarcini); 4) Elaborarea și depunerea cererii de finanțare în vederea obținerii finanțării; 5) Elaborarea Proiectului Tehnic și Detalii de Execuție (efectuare măsurători, elaborare proiect, obținere avize și acorduri); 6) Implementarea proiectului, care presupune: a. Începerea/demararea proiectului – organizarea echipei/responsabilului de implementare a proiectului b. Realizarea documentației de avizare a lucrărilor c. Pregătirea documentației și lansarea procedurii de atribuire a lucrărilor și a serviciilor necesare implementării proiectului (supervizare lucrări, asistență tehnică din partea proiectantului, publicitate, management proiect, etc) d. Realizarea/execuția lucrărilor e. Recepția și punerea în funcțiune a lucrărilor f. Realizarea procedurilor de achiziție pentru dotările aferente g. Publicitatea și promovarea proiectului h. Monitorizarea/controlul proiectului i. Auditul proiectului	
Rezultate așteptate: Pe termen scurt: • Reabilitarea/modernizarea unităților sanitare	

<ul style="list-style-type: none"> <li>• Dotarea unităților sanitare cu echipamente moderne</li> </ul> Pe termen mediu și lung:			
<ul style="list-style-type: none"> <li>• Creșterea calității serviciilor sanitare oferite populației</li> </ul>			
Sustenabilitate:			
Sustenabilitatea investițiilor va putea fi asigurată prin intermediul fondurilor europene și prin contribuții financiare anuale			
Oportunități de integrare cu alte inițiative:			
/			
Buget total estimat:		5.000.000 lei	
Perioada de implementare:	2022 – 2024	Grad de priorizare:	Proiect strategic
Surse potențiale de finanțare:			
<ul style="list-style-type: none"> <li>• POS</li> <li>• POR</li> </ul>			
Parteneri:/			
Documente necesare:			
<ul style="list-style-type: none"> <li>• proiect pentru autorizarea executării lucrărilor</li> <li>• proiect tehnic de execuție</li> <li>• studiu geotehnic</li> <li>• studiu pentru obținerea acordului/avizului de mediu</li> <li>• studiu hidrologic</li> <li>• studiu topografic</li> <li>• documentație cadastrală</li> <li>• alte studii pentru obținerea de avize/autorizații necesare implementării proiectului</li> </ul>			
Stadiul proiectului (menționarea unor activități deja întreprinse, spre exemplu existența unor măsuri pregătitoare proiectului, analiza de oportunitate și fezabilitate, etc.):			
Proiect propus			

FIȘA	DOMENIU – Mediu
Titlul proiectului: Colectarea selectivă a deșeurilor reciclabile în orașul Negrești-Oaș	
Scopul proiectului: Dezvoltarea unor sisteme alternative de energie prin valorificarea deșeurilor urbane	
Obiectivele specifice ale proiectului: Îmbunătățirea calității mediului	

<p>Justificare (prezentarea problemelor și a necesității intervenției)</p> <p>Procesul de valorificare energetică a deșeurilor urbane poate contribui la tranziția către o economie circulară. Astfel, s-a identificat oportunitatea la nivelul orașului Negrești-Oaș pentru a valorifica deșeurile urbane prin măsuri de sprijin pentru prevenirea, reutilizarea, colectarea separată și reciclarea acestora.</p>	
Context (Coerența cu strategiile europene, naționale, regionale și județene):	
Coerența cu strategiile europene / naționale / regionale:	<p>Context european: Politica de Coeziune a Uniunii Europene 2021-2027</p> <p>Context național: Strategia Națională pentru Dezvoltarea Durabilă a României 2030</p> <p>Context regional: POR Nord-Vest 2021-2027</p>
Coerența cu Strategia Integrată de Dezvoltare Urbană a orașului Negrești-Oaș pentru perioada 2021-2030:	Direcția de dezvoltare strategică Mediu curat, impact redus asupra mediului și care protejează și valorifică resursele naturale
Teritoriu vizat	Orașul Negrești-Oaș
Grupurile țintă: Locuitori ai orașului Negrești-Oaș	
<p>Planul de activități:</p> <ol style="list-style-type: none"> <li>1) Identificarea surselor de finanțare pentru proiect</li> <li>2) Identificarea soluției tehnice pentru valorificarea deșeurilor urbane</li> <li>3) Contractarea serviciilor de proiectare și elaborare a documentației de avizare a lucrărilor de intervenție</li> <li>4) Elaborarea DALI (întocmire documentație, caiet de sarcini);</li> <li>5) Elaborarea și depunerea cererii de finanțare în vederea obținerii finanțării;</li> <li>6) Elaborarea Proiectului Tehnic și Detalii de Execuție (efectuare măsurători, elaborare proiect, obținere avize și acorduri);</li> <li>7) Implementarea proiectului, care presupune:             <ol style="list-style-type: none"> <li>a. Începerea/demararea proiectului – organizarea echipei/responsabilului de implementare a proiectului</li> <li>b. Realizarea documentației de avizare a lucrărilor</li> <li>c. Pregătirea documentației și lansarea procedurii de atribuire a lucrărilor și a serviciilor necesare implementării proiectului (supervizare lucrări, asistență tehnică din partea proiectantului, publicitate, management proiect, etc)</li> <li>d. Realizarea/execuția lucrărilor</li> <li>e. Recepția și punerea în funcțiune a lucrărilor</li> <li>f. Publicitatea și promovarea proiectului</li> <li>g. Monitorizarea/controlul proiectului</li> <li>h. Auditul proiectului</li> </ol> </li> </ol>	
<p>Rezultate așteptate:</p> <p>Pe termen scurt:</p> <ul style="list-style-type: none"> <li>• Valorificarea cantității de deșeuri urbane rezultate</li> </ul> <p>Pe termen mediu și lung:</p> <ul style="list-style-type: none"> <li>• Reducerea gradului de poluare</li> <li>• Creșterea calității vieții</li> <li>• Protejarea sănătății publice la nivelul orașului</li> </ul>	
<p>Sustenabilitate:</p> <p>Sustenabilitatea investițiilor va putea fi asigurată prin taxe de valorificare a deșeurilor</p>	

Oportunități de integrare cu alte inițiative: /			
Buget total estimat:		2.250.000 lei	
Perioada de implementare:	2022 – 2024	Grad de priorizare:	Proiect suport
Surse potențiale de finanțare:			
<ul style="list-style-type: none"> <li>• AFM</li> <li>• PNRR</li> <li>• PODD</li> <li>• POIM</li> </ul>			
Parteneri: Agenți economici			
Documente necesare: <ul style="list-style-type: none"> <li>• proiect pentru autorizarea executării lucrărilor</li> <li>• proiect tehnic de execuție</li> <li>• studiu geotehnic</li> <li>• studiu pentru obținerea acordului/avizului de mediu</li> <li>• studiu hidrologic</li> <li>• studiu topografic</li> <li>• documentație cadastrală</li> <li>• alte studii pentru obținerea de avize/autorizații necesare implementării proiectului</li> </ul>			
Stadiul proiectului (menționarea unor activități deja întreprinse, spre exemplu existența unor măsuri pregătitoare proiectului, analiza de oportunitate și fezabilitate, etc.):			
Proiect propus			

FIȘA	DOMENIU – Infrastructură edilitară
Titlul proiectului: Reabilitare, modernizare și extindere sistem de iluminat public în orașul Negrești-Oaș	
Scopul proiectului: Amenajarea și echiparea teritoriului	
Obiectivele specifice ale proiectului: Regenerare urbană prin modernizarea sistemului de iluminat public	
Justificare (prezentarea problemelor și a necesității intervenției) Implementarea directivelor europene în domeniul eficienței energetice și a tranziției către o economie cu emisii scăzute de dioxid de carbon. Necesitatea de modernizare a infrastructurii tehnico – edilitare și de regenerare urbană, în vederea creșterii standardului de viață al locuitorilor orașului Negrești-Oaș.	

Context (Coerența cu strategiile europene, naționale, regionale și județene):	
Coerența cu strategiile europene / naționale / regionale:	Context european: Politica de Coeziune a Uniunii Europene 2021-2027 Context național: Strategia Națională pentru Dezvoltarea Durabilă a a României 2030 Context regional: POR Nord-Vest 2021-2027
Coerența cu Strategia Integrată de Dezvoltare Urbană a orașului Negrești-Oaș pentru perioada 2021-2030:	Direcția de dezvoltare strategică Orașul Negrești-Oaș pentru locuitori – Modernizarea infrastructurii urbane
Teritoriu vizat	Orașul Negrești-Oaș
Grupurile țintă: Locuitori ai orașului Negrești-Oaș	
Planul de activități:	
<ol style="list-style-type: none"> <li>1) Identificarea surselor de finanțare pentru proiect</li> <li>2) Identificarea soluției tehnice pentru valorificarea deșeurilor urbane</li> <li>3) Contractarea serviciilor de proiectare și elaborare a documentației de avizare a lucrărilor de intervenție</li> <li>4) Elaborarea DALI (întocmire documentație, caiet de sarcini);</li> <li>5) Elaborarea și depunerea cererii de finanțare în vederea obținerii finanțării;</li> <li>6) Elaborarea Proiectului Tehnic și Detalii de Execuție (efectuare măsurători, elaborare proiect, obținere avize și acorduri);</li> <li>7) Implementarea proiectului, care presupune: <ol style="list-style-type: none"> <li>a. Începerea/demararea proiectului – organizarea echipei/responsabilului de implementare a proiectului</li> <li>b. Realizarea documentației de avizare a lucrărilor</li> <li>c. Pregătirea documentației și lansarea procedurii de atribuire a lucrărilor și a serviciilor necesare implementării proiectului (supervizare lucrări, asistență tehnică din partea proiectantului, publicitate, management proiect, etc)</li> <li>d. Realizarea/execuția lucrărilor</li> <li>e. Recepția și punerea în funcțiune a lucrărilor</li> <li>f. Publicitatea și promovarea proiectului</li> <li>g. Monitorizarea/controlul proiectului</li> <li>h. Auditul proiectului</li> </ol> </li> </ol>	
Rezultate așteptate:	
Pe termen scurt:	
<ul style="list-style-type: none"> <li>• Reabilitarea instalațiilor electrice (stâlpi, rețele)</li> <li>• Re-proiectarea traseelor existente și coborarea acestora în subteran</li> <li>• Refacerea / extinderea și modernizarea infrastructurii de iluminat public</li> </ul>	
Pe termen mediu și lung:	
<ul style="list-style-type: none"> <li>• Standard de viață îmbunătățit pentru locuitorii orașului</li> <li>• Scăderea consumului de energie pentru iluminatul public</li> <li>• Utilizarea surselor regenerabile de energie (panouri fotovoltaice etc.)</li> </ul>	
Sustenabilitate:	
Oportunități de integrare cu alte inițiative:	
/	

Buget total estimat:		1.250.000 lei	
Perioada de implementare:	2022 – 2025	Grad de prioritarizare:	Proiect suport
Surse potențiale de finanțare:			
<ul style="list-style-type: none"> <li>• AFM</li> <li>• POR</li> </ul>			
Parteneri:/			
Documente necesare: <ul style="list-style-type: none"> <li>• DALI / studiu de fezabilitate</li> <li>• proiect pentru autorizarea executării lucrărilor</li> <li>• proiect tehnic de execuție</li> <li>• studiu geotehnic</li> <li>• studiu pentru obținerea acordului/avizului de mediu</li> <li>• studiu hidrologic</li> <li>• studiu topografic</li> <li>• documentație cadastrală</li> <li>• alte studii pentru obținerea de avize/autorizații necesare implementării proiectului</li> </ul>			
Stadiul proiectului (menționarea unor activități deja întreprinse, spre exemplu existența unor măsuri pregătitoare proiectului, analiza de oportunitate și fezabilitate, etc.):			
Proiect propus			

FIȘA	DOMENIU – Capacitate administrativă
Titlul proiectului: Implementarea unui sistem informatic/aplicație de gestionare a locurilor de parcare din orașul Negrești-Oaș, județul Satu Mare.	
Scopul proiectului: Dezvoltarea capacității administrative	
Obiectivele specifice ale proiectului: Facilitarea accesului la informații publice prin implementarea unui sistem informatic de gestionare a locurilor de parcare din orașul Negrești-Oaș	
Justificare (prezentarea problemelor și a necesității intervenției): Având în vedere nevoia de digitalizare a administrației publice în vederea facilitării accesului cetățenilor la serviciile publice, s-a identificat necesitatea implementării unui sistem infrastructura/informatic/aplicație de gestionare a locurilor de parcare din orașul Negrești-Oaș.	
Context (Coerența cu strategiile europene, naționale, regionale și județene):	
Coerența cu strategiile europene / naționale / regionale:	Context european: Politica de Coeziune a Uniunii Europene 2021-2027 – ”O Europă mai apropiată de cetățenii săi” Context național: Strategia Națională pentru Dezvoltarea Durabilă a României 2030 Context regional: POR Nord-Vest 2021-2027

Coerența cu Strategia Integrată de Dezvoltare Urbană a orașului Negrești-Oaș pentru perioada 2021-2030:		Direcția de dezvoltare strategică Modernizarea administrației publice	
Teritoriu vizat		Oraș Negrești-Oaș	
Grupurile țintă: Locuitorii orașului Negrești-Oaș, potențialii turiști			
Planul de activități: 1) Analiza detaliată a proceselor și elaborarea specificațiilor tehnice pentru sistemului informatic integrat 2) Contractarea serviciilor de analiza, proiectare și elaborare a specificațiilor tehnice 3) Identificarea sursei de finanțare; 4) Elaborarea și depunerea cererii de finanțare în vederea obținerii finanțării; 5) Implementarea proiectului, care presupune: a. Începerea/demararea proiectului – organizarea echipei/responsabilului de implementare a proiectului b. Pregătirea documentației și lansarea procedurii de atribuire în vederea dezvoltării, implementării și mentenanței unui sistem informatic integrat c. Realizarea sistemului informatic d. Recepția și punerea în funcțiune e. Publicitatea și promovarea proiectului f. Monitorizarea/controlul proiectului 6) Auditul proiectului			
Rezultate așteptate: Pe termen scurt: <ul style="list-style-type: none"> <li>Facilitarea accesului la serviciile publice</li> </ul> Pe termen mediu și lung: <ul style="list-style-type: none"> <li>Optimizarea sistemului administrativ</li> <li>Creșterea gradului de digitalizare la nivel de UAT și reducerea birocratiei</li> </ul>			
Sustenabilitate: Sustenabilitatea investițiilor va putea fi asigurată prin intermediul contribuțiilor la bugetul local.			
Oportunități de integrare cu alte inițiative:			
Buget total estimat:		400.000 lei	
Perioada de implementare:	2022 – 2025	Grad de priorizare:	Proiect strategic
Surse potențiale de finanțare: <ul style="list-style-type: none"> <li>POR</li> <li>PNRR</li> <li>POCIDIF</li> </ul>			
Parteneri: N/A			
Documente necesare: <ul style="list-style-type: none"> <li>studiu de fezabilitate</li> </ul>			
Stadiul proiectului (menționarea unor activități deja întreprinse, spre exemplu existența unor măsuri pregătitoare proiectului, analiza de oportunitate și fezabilitate, etc.):			
Proiect propus			

FIȘA DOMENIU – Turism	
Titlul proiectului: Crearea unui instrument de promovare a atracțiilor turistice din stațiunea Negrești-Oaș și informare digitală pentru turiști - „Discover Negrești-Oaș”	
Scopul proiectului: Dezvoltarea turismului în zonă având în vedere potențialul ridicat prin crearea unui instrument de promovare a atracțiilor turistice din stațiunea Negrești-Oaș	
Obiectivele specifice ale proiectului: Creșterea numărului de turiști ca vizitează stațiunea Negrești-Oaș	
Justificare (prezentarea problemelor și a necesității intervenției):	
Deși orașul Negrești-Oaș este situat într-un cadru natural deosebit și este unul dintre punctele turistice importante din țara noastră din punct de vedere al ocupațiilor tradiționale – fiind cel mai renumit centru de olărit din țară, acesta nu este valorificat la adevăratul lui potențial. Lipsa unui instrument de promovare a atracțiilor turistice din stațiunea Negrești-Oaș și informare digitală pentru turiști accentuează și mai mult această problemă întrucât aceștia nu au de unde să obțină informațiile necesare pentru explorarea zonei pe un interval de timp mai mare.	
Context (Coerența cu strategiile europene, naționale, regionale și județene):	
Coerența cu strategiile europene / naționale / regionale:	Context european: Politica de Coeziune a Uniunii Europene 2021-2027 – ”O Europă mai apropiată de cetățenii săi” Context național: Strategia Națională pentru Dezvoltarea Durabilă a a României 2030 Context regional: POR Nord-Vest 2021-2027
Coerența cu Strategia Integrată de Dezvoltare Urbană a orașului Negrești-Oaș pentru perioada 2021-2030:	Direcția de dezvoltare strategică Turism și atractivitate urbană cu o imagine reprezentativă și autentică
Teritoriu vizat	oraș Negrești-Oaș
Grupurile țintă: Turiștii și locuitorii orașului Negrești-Oaș	
Planul de activități:	
<ol style="list-style-type: none"> <li>1) Analiza detaliată a proceselor și elaborarea specificațiilor tehnice pentru instrumentul digital</li> <li>2) Contractarea serviciilor de analiza, proiectare și elaborare a specificațiilor tehnice</li> <li>3) Identificarea sursei de finanțare;</li> <li>4) Elaborarea și depunerea cererii de finanțare în vederea obținerii finanțării;</li> <li>5) Implementarea proiectului, care presupune: <ol style="list-style-type: none"> <li>a. Începerea/demararea proiectului – organizarea echipei/responsabilului de implementare a proiectului</li> <li>b. Pregătirea documentației și lansarea procedurii de atribuire în vederea dezvoltării, implementării și mentenanței unui instrument de promovare a atracțiilor turistice din stațiunea Negrești-Oaș și informare digitală pentru turiști, „Discover Negrești-Oaș”</li> <li>c. Realizarea sistemului informatic</li> <li>d. Recepția și punerea în funcțiune</li> <li>e. Publicitatea și promovarea proiectului</li> <li>f. Monitorizarea/controlul proiectului</li> </ol> </li> <li>6) Auditul proiectului</li> </ol>	
Rezultate așteptate:	
Pe termen scurt:	
<ul style="list-style-type: none"> <li>• instrument de promovare a atracțiilor turistice din stațiunea Negrești-Oaș și informare digitală pentru turiști, „Discover Negrești-Oaș”</li> </ul>	
Pe termen mediu și lung:	

<ul style="list-style-type: none"> <li>• Creșterea numărului de turiști</li> <li>• Creșterea economiei locale prin intermediul sectorului turism</li> <li>• Creșterea vizibilității obiectivelor turistice</li> </ul>			
Sustenabilitate: Sustenabilitatea investițiilor va putea fi asigurată prin comercializarea diverselor pachete de servicii – acces la obiectiv etc.			
Oportunități de integrare cu alte inițiative:			
Buget total estimat:		1.500.000 lei	
Perioada de implementare:	2022 – 2025	Grad de priorizare:	Proiect strategic
Surse potențiale de finanțare:			
<ul style="list-style-type: none"> <li>• POR</li> <li>• POCIDIF</li> <li>• PNRR</li> </ul>			
Parteneri: ONG, Agenți economici			
Documente necesare: • studiu de fezabilitate			
Stadiul proiectului (menționarea unor activități deja întreprinse, spre exemplu existența unor măsuri pregătitoare proiectului, analiza de oportunitate și fezabilitate, etc.):			
Proiect propus			

FIȘA DOMENIU – Infrastructură pentru situații de urgență	
Titlul proiectului: Dotarea cu utilaje și echipamente de intervenție în caz de dezastre (inundații, alunecări de teren etc) și pentru deszăpezire a Serviciului Public pentru Situații de Urgență, orașul Negrești-Oaș, județul Satu Mare.	
Scopul proiectului: Dotarea cu utilaje și echipamente de intervenție	
Obiectivele specifice ale proiectului: Creșterea siguranței locuitorilor din orașul Negrești-Oaș	
Justificare (prezentarea problemelor și a necesității intervenției): Este necesară dotarea cu utilaje și echipamente de intervenție în caz de dezastre (inundații, alunecări de teren etc) și pentru deszăpezire a Serviciului Public pentru Situații de Urgență, pentru a crește siguranța locuitorilor din orașul Negrești-Oaș.	
Context (Coerența cu strategiile europene, naționale, regionale și județene):	
Coerența cu strategiile europene / naționale / regionale:	Context european: Politica de Coeziune a Uniunii Europene 2021-2027 – ”O Europă mai apropiată de cetățenii săi” Context național: Strategia Națională pentru Dezvoltarea Durabilă a României 2030 Context regional: POR Nord-Vest 2021-2027

Coerența cu Strategia Integrată de Dezvoltare Urbană a orașului Negrești-Oaș pentru perioada 2021-2030:		Direcția de dezvoltare strategică Orașul Negrești-Oaș pentru locuitori – Modernizarea infrastructurii urbane	
Teritoriu vizat		oraș Negrești-Oaș	
Grupurile țintă: locuitorii orașului Negrești-Oaș			
Planul de activități: 1) Identificarea necesităților 2) Identificarea surselor de finanțare pentru proiect 3) Realizarea procedurilor de achiziție pentru dotări și echipamente 4) Dezvoltarea infrastructurii de situații de urgență 5) Punerea în funcție a dotărilor și echipamentelor 6) Promovarea noilor dotări și echipamente			
Rezultate așteptate: Pe termen scurt: • Dezvoltarea infrastructurii pentru situații de urgență Pe termen mediu și lung: • Creșterea siguranței locuitorilor din orașul Negrești-Oaș			
Sustenabilitate: /			
Oportunități de integrare cu alte inițiative:			
Buget total estimat:		800.000 lei	
Perioada de implementare:	2022 – 2023	Grad de prioritarizare:	Proiect suport
Surse potențiale de finanțare:			
<ul style="list-style-type: none"> <li>• CNI</li> <li>• POIM</li> <li>• Buget local</li> </ul>			
Parteneri: IGSU			
Documente necesare:			
• alte studii pentru obținerea de avize/autorizații necesare implementării proiectului			
Stadiul proiectului (menționarea unor activități deja întreprinse, spre exemplu existența unor măsuri pregătitoare proiectului, analiza de oportunitate și fezabilitate, etc.):			
Proiect propus			

## FIȘA DOMENIU – Capacitate administrativă

Titlul proiectului: Modernizarea și extinderea sistemului video de supraveghere pe toate străzile și la toate instituțiile publice din orașul Negrești-Oaș, județul Satu Mare

Scopul proiectului: Creșterea siguranței cetățenilor

Obiectivele specifice ale proiectului: Creșterea siguranței cetățenilor din orașul Negrești-Oaș

Justificare (prezentarea problemelor și a necesității intervenției):

Avantaje

Împiedică infracțiunile

Acesta este cel mai mare beneficiu al instalării camerelor de securitate. Instalarea camerelor de supraveghere video previne frecvența infracțiunilor. Simpla prezență a camerelor intimidează persoanele care ar dori să producă vreun prejudiciu bunurilor cetățenilor, știind că identitatea lor va fi dezvăluită.

Obține dovezi

Având camere instalate în locuri strategice, se pot monitoriza acțiunile oamenilor în timpul unui eveniment. Camerele moderne nu sunt prevăzute doar cu rezoluții de înaltă calitate, ci și cu funcționalități de identificare. Imaginile clare sporesc eficiența, fiind util în special atunci când e vorba de o acțiune juridică, în care martorul nu își poate aminti un detaliu important sau să furnizeze o descriere corectă.

Menține înregistrările

Camerele păstrează și documentează tot ceea ce supraveghează în mod sistematic, în funcție de data și ora evenimentului. Indiferent dacă este vorba de o infracțiune sau ceva minor, camera înregistrează făcând ușor investigarea incidentului.

Orașul Negrești-Oaș dispune de supraveghere video 24 de ore din 24. Sistemul include aproximativ 15 camere video montate în punctele cheie ale localității. Acestea trimit imagini live într-un dispecerat amplasat în sediul Primăriei Orașului Negrești-Oaș, iar filmările sunt stocate pentru analize post eveniment.

Principalele beneficii ale sistemului de supraveghere sunt monitorizarea căilor de acces în toate localitățile aparținătoare orașului, monitorizarea punctelor vulnerabile din localitate, monitorizarea punctelor de acces în instituțiile publice, monitorizare trafic rutier, supravegherea ordinii și liniștii publice, descurajarea actelor infracționale, înregistrarea, stocarea și arhivarea pentru analize post eveniment.

Context (Coerența cu strategiile europene, naționale, regionale și județene):

Coerența cu strategiile europene / naționale / regionale:	Context european: Politica de Coeziune a Uniunii Europene 2021-2027 – ”O Europă mai apropiată de cetățenii săi” Context național: Strategia Națională pentru Dezvoltarea Durabilă a României 2030 Context regional: POR Nord-Vest 2021-2027
Coerența cu Strategia Integrată de Dezvoltare Urbană a orașului Negrești-Oaș pentru perioada 2021-2030:	Direcția de dezvoltare strategică Modernizarea administrației publice
Teritoriu vizat	Oraș Negrești-Oaș
Grupurile țintă: Locuitorii orașului Negrești-Oaș	

Planul de activități:

- 1) Analiza detaliată a proceselor și elaborarea specificațiilor tehnice pentru sistemului de supraveghere
- 2) Contractarea serviciilor de analiza, proiectare și elaborare a specificațiilor tehnice
- 3) Identificarea sursei de finanțare;
- 4) Elaborarea și depunerea cererii de finanțare în vederea obținerii finanțării;
- 5) Implementarea proiectului, care presupune:
  - a. Începerea/demararea proiectului – organizarea echipei/responsabilului de implementare a proiectului

b. Pregătirea documentației și lansarea procedurii de atribuire în vederea dezvoltării, implementării și mentenanței unui sistem informatic integrat c. Realizarea sistemului informatic d. Recepția și punerea în funcțiune e. Publicitatea și promovarea proiectului f. Monitorizarea/controlul proiectului 6) Auditul proiectului			
Rezultate așteptate: Pe termen scurt: <ul style="list-style-type: none"> <li>• Creșterea siguranței cetățenilor</li> </ul> Pe termen mediu și lung: <ul style="list-style-type: none"> <li>• Optimizarea sistemului administrativ</li> <li>• Creșterea gradului de digitalizare la nivel de UAT</li> </ul>			
Sustenabilitate: Sustenabilitatea investițiilor va putea fi asigurată prin intermediul contribuțiilor la bugetul local.			
Oportunități de integrare cu alte inițiative:			
Buget total estimat:		25.000 lei	
Perioada de implementare:	2022 – 2023	Grad de priorizare:	Proiect suport
Surse potențiale de finanțare:			
<ul style="list-style-type: none"> <li>• Buget local</li> </ul>			
Parteneri: N/A			
Documente necesare: <ul style="list-style-type: none"> <li>• Analiza de oportunitate</li> </ul>			
Stadiul proiectului (menționarea unor activități deja întreprinse, spre exemplu existența unor măsuri pregătitoare proiectului, analiza de oportunitate și fezabilitate, etc.):			
Proiect propus			

## *Capitolul 11 - Concluzii*

Strategia de dezvoltare a orașului Negrești-Oaș se constituie ca un document legal de lucru al Consiliului Local. Documentul are un caracter prospectiv și angajează la o permanentă reevaluare și optimizare a opțiunilor de dezvoltare a orașului pentru a le adecva evoluției realităților economice și sociale.

Strategia exprimă opțiunea Consiliului Local de a aborda integrat fenomenul economic, social și de protecție a mediului și de a se deschide spre parteneriatul constant cu societatea civilă și cu comunitatea actorilor economici.

Documentul strategic prezentat propune tuturor partenerilor interesați un limbaj comun de abordare și înțelegere a realităților orașului Negrești-Oaș, a obiectivelor prioritare și direcțiilor de dezvoltare, programelor și proiectelor pentru realizarea dezideratelor respective.

În același timp, documentul exprimă prin metodologia de întocmire și adoptare o politică transparentă de administrare publică în spirit european.

Programele și proiectele enunțate în strategie pentru atingerea obiectivelor și realizarea direcțiilor de dezvoltare prevăzute au orizonturi diferite de realizare, unele imediate, altele în viitorul apropiat sau mai îndepărtat. Ele pot fi nuanțate și amendate, completate cu altele sau chiar anulate dacă mediul dinamic al realității viitoare va genera alte împrejurări și perspective, dar reprezintă un punct de reper ce permite o permanentă evaluare a depărtării sau apropierii de anumite deziderate.

Prioritățile strategiei vor fi stabilite de Consiliul Local în funcție de necesități, de sursele de finanțare disponibile și detalii tehnico- economice de execuție a proiectelor. De asemenea, este necesar a fi evaluat impactul pe care realizarea proiectelor îl are în vederea atingerii obiectivului strategic general privind dezvoltarea durabilă a orașului prin utilizarea eficientă a resurselor fizice și umane în scopul asigurării prosperității și calității vieții locuitorilor săi.

Primarul – ca autoritate executivă – are mandatul Consiliului Local și obligația instituțională de a promova, iniția, urmări și finaliza - cu respectarea legilor în vigoare – toate procedurile, deciziile, acțiunile, activitățile, operațiile pentru realizarea programelor și proiectelor prevăzute în strategie.